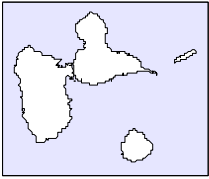
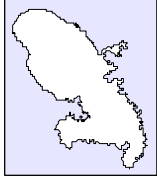


DYNAMIQUES DÉMOGRAPHIQUES ET INÉGALITÉS SOCIO-SPATIALES EN FRANCE

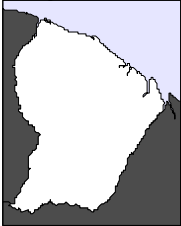
Guadeloupe



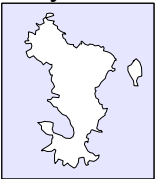
Martinique



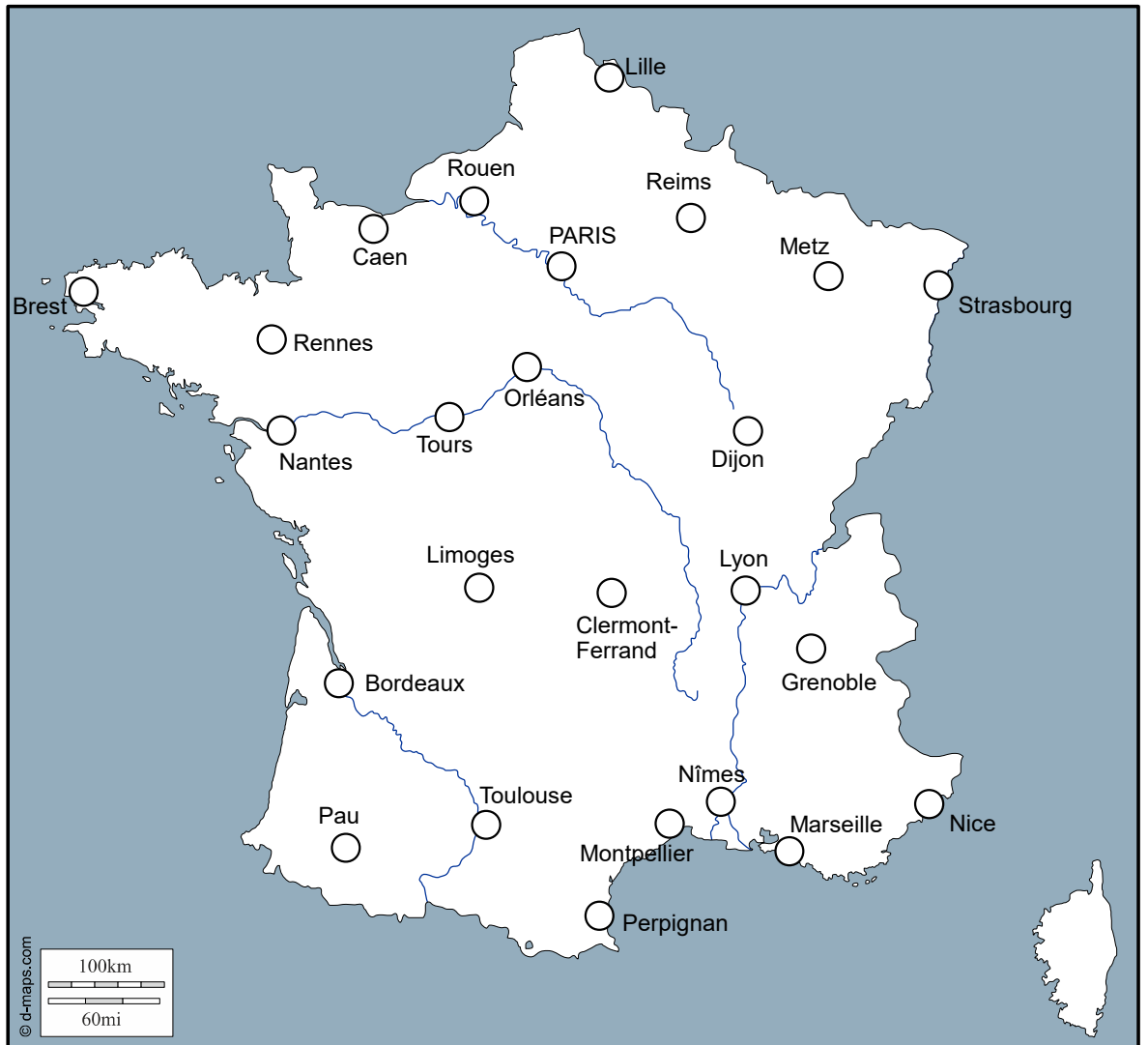
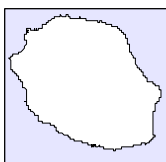
Guyane




Mayotte




Réunion



I/ Les territoires dynamiques (les « centres »)



Territoires en forte croissance démographique



Territoires concentrant un PIB/hab. élevé




Métropoles dynamiques économiquement ET démographiquement

Principales migrations internes, marqueurs de l'attractivité des territoires

II/ Les périphéries : des territoires en crise ?



Croissance démographique modérée




Déclin démographique



Villes en stagnation ou en déclin démographique

Au nord de cette ligne : régions au solde migratoire négatif (plus de départs de d'arrivées)



Taux de pauvreté élevé (supérieur à 20% - source INSEE 2015)

Subventions destinées au rééquilibrage entre les territoires (*aides européennes et nationales aux territoires les plus en difficulté*)