

LES DYNAMIQUES TERRITORIALES DU BRESIL


I/ UNE ORGANISATION DU TERRITOIRE MARQUÉE PAR DES INÉGALITÉS PERSISTANTES



Le *Sudeste*, centre de la puissance (fortes inégalités internes)



Le Sud, périphérie intégrée et dynamique



Le *Nordeste*, zone rurale, en retard de développement



L'ancien front pionnier désormais intégré : grenier agricole.



L'Amazonie : espace en réserve

II/ UNE MAITRISE TERRITORIALE EN PROGRESSION, ENTRE METROPOLISATION ET CONQUÊTE




Le triangle métropolitain, cœur industriel et urbain du pays



Un réseau de métropoles hiérarchisées, surtout littorales



Capitale politique inaugurée en 1960, symbole de la conquête du territoire



Un front pionnier agricole en progression (déforestation de l'Amazonie)



Principales routes, en cours d'élargissement




Migrations intérieures

III/ LA MONDIALISATION, FACTEUR DE DYNAMIQUES TERRITORIALES

PAYS

Partenaires commerciaux du Mercosur (*en pointillé : État suspendu provisoirement*)



Espaces de coopérations transfrontalières en formation



Interfaces maritimes



Rio, capitale économique et culturelle, au rayonnement croissant (carnaval, coupe de monde 2014, J.O. 2016)



Sao Paulo, ville mondiale (selon le *Global Power Cities index*)