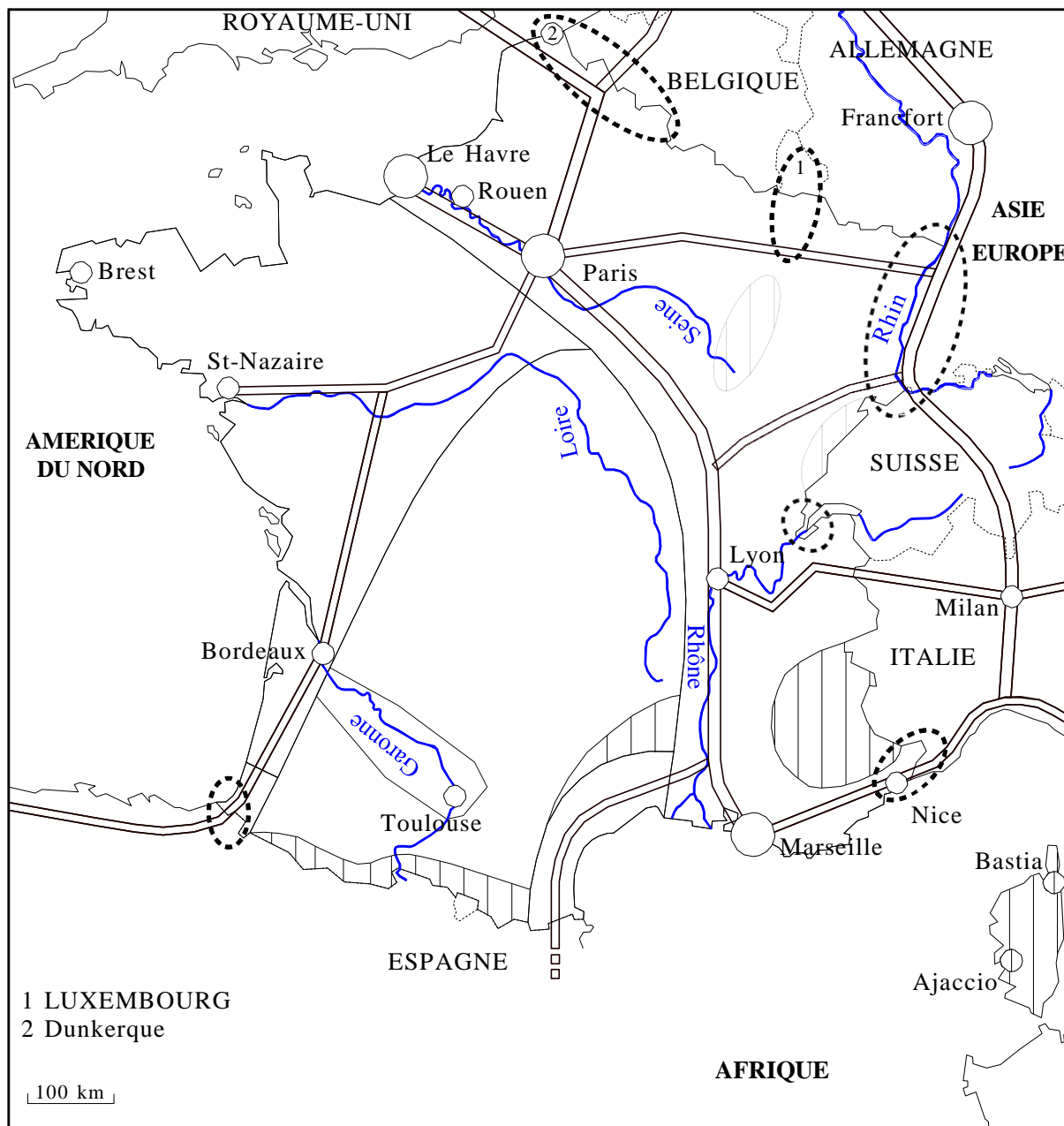


MOBILITÉS, FLUX ET RÉSEAUX DE COMMUNICATION DU TERRITOIRE FRANÇAIS



I/ Des flux variés reliant la France d'abord à l'Europe, puis au monde

- Principal flux touristique extra-européen
- Principaux flux migratoires internationaux
- Flux commerciaux (principales routes maritimes)
- Principales mobilités résidentielles internes
- ○ Régions d'intenses migrations transfrontalières

II/ Des réseaux connectant la France à l'Europe et au monde

- Axes majeurs, axes secondaires
- ○ Ports majeurs, ports secondaires
- ○ Aéroports majeurs, aéroports secondaires Liaisons maritimes et aériennes Corse/continent

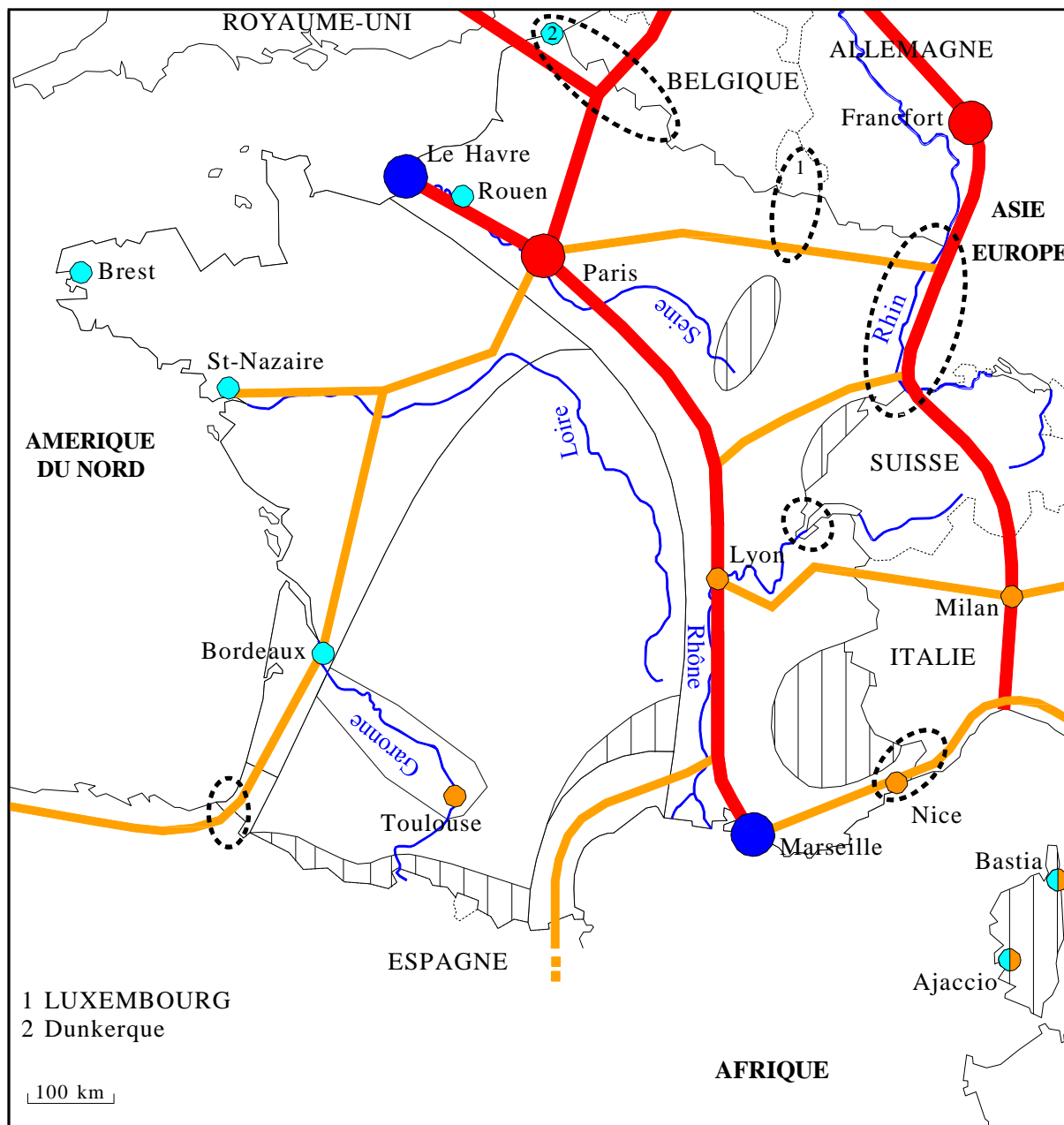
III/ Des territoires inégalement connectés à l'Europe, au monde

- Espace bien intégré aux réseaux internationaux
- Espace bien desservi à l'échelle nationale mais marginalisé à l'échelle internationale
- Espace en cours d'intégration avec l'Europe
- Espace encore enclavé, mal connecté à l'Europe
- « Zones blanches » dans la couverture par les réseaux de téléphonie mobile et Internet

**Croquis adapté par Y. Bouvier en 2019
à partir du travail de Florian Nicolas**

[\(https://www.florian-nicolas.fr/\)](https://www.florian-nicolas.fr/)

MOBILITÉS, FLUX ET RÉSEAUX DE COMMUNICATION DU TERRITOIRE FRANÇAIS



I/ Des flux variés reliant la France d'abord à l'Europe, puis au monde

- Principal flux touristique extra-européen
- Principaux flux migratoires internationaux
- Flux commerciaux (principales routes maritimes)
- Principales mobilités résidentielles internes
- Régions d'intenses migrations transfrontalières

II/ Des réseaux connectant la France à l'Europe et au monde

- Axes majeurs, axes secondaires
- Ports majeurs, ports secondaires
- Aéroports majeurs, aéroports secondaires
- Liaisons maritimes et aériennes Corse/continent

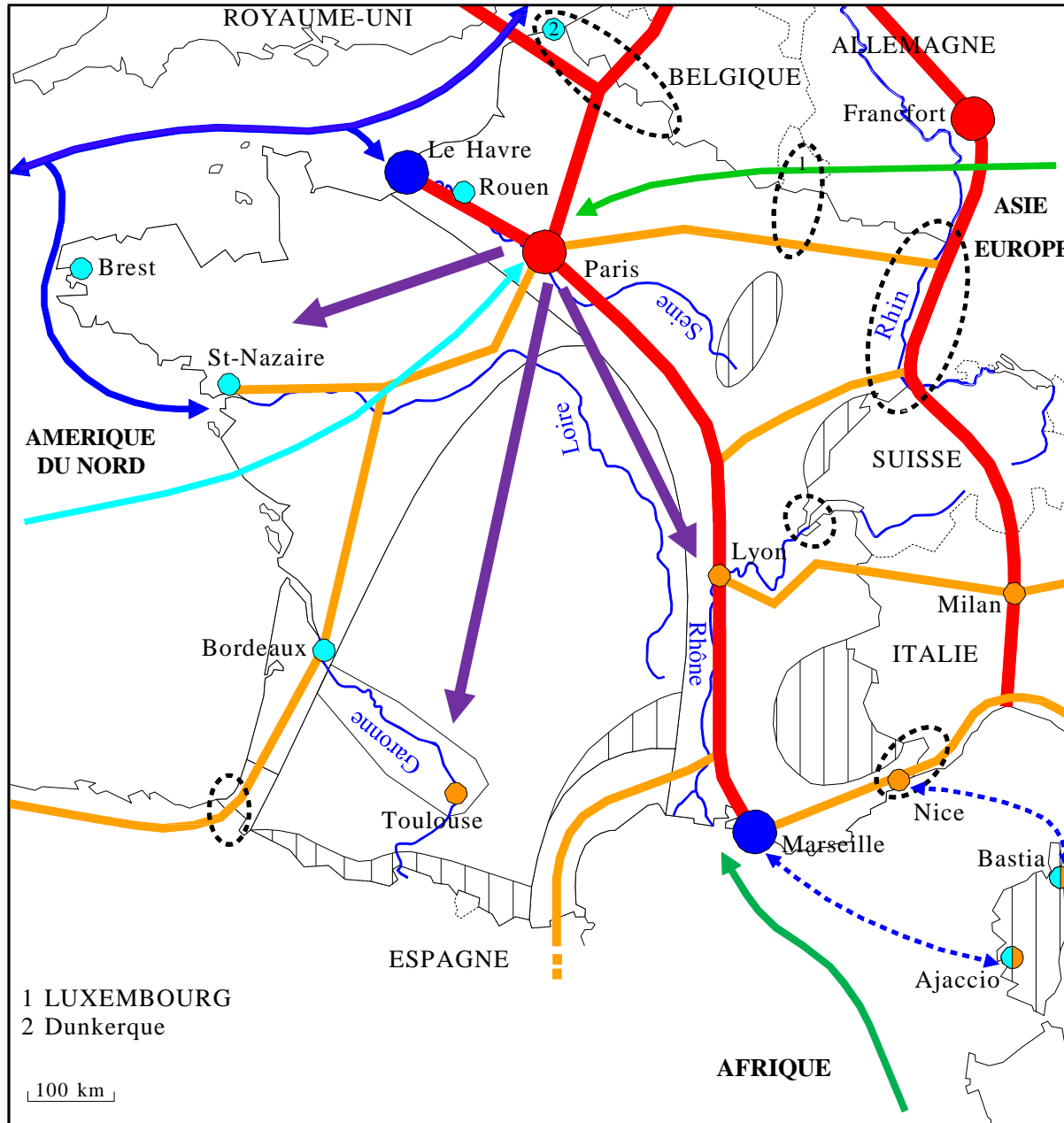
III/ Des territoires inégalement connectés à l'Europe, au monde

- Espace bien intégré aux réseaux internationaux
- Espace bien desservi à l'échelle nationale mais marginalisé à l'échelle internationale
- Espace en cours d'intégration avec l'Europe
- Espace encore enclavé, mal connecté à l'Europe
- ▨ « Zones blanches » dans la couverture par les réseaux de téléphonie mobile et Internet

**Croquis adapté par Y. Bouvier en 2019
à partir du travail de Florian Nicolas**

[\(https://www.florian-nicolas.fr/\)](https://www.florian-nicolas.fr/)

MOBILITÉS, FLUX ET RÉSEAUX DE COMMUNICATION DU TERRITOIRE FRANÇAIS



I/ Des flux variés reliant la France d'abord à l'Europe, puis au monde

- Principal flux touristique extra-européen
- Principaux flux migratoires internationaux
- ↔ Flux commerciaux (principales routes maritimes)
- Principales mobilités résidentielles internes
- Régions d'intenses migrations transfrontalières

II/ Des réseaux connectant la France à l'Europe et au monde

- Axes majeurs, axes secondaires
- ● Ports majeurs, ports secondaires
- ● Aéroports majeurs, aéroports secondaires
- - - Liaisons maritimes et aériennes Corse/continent

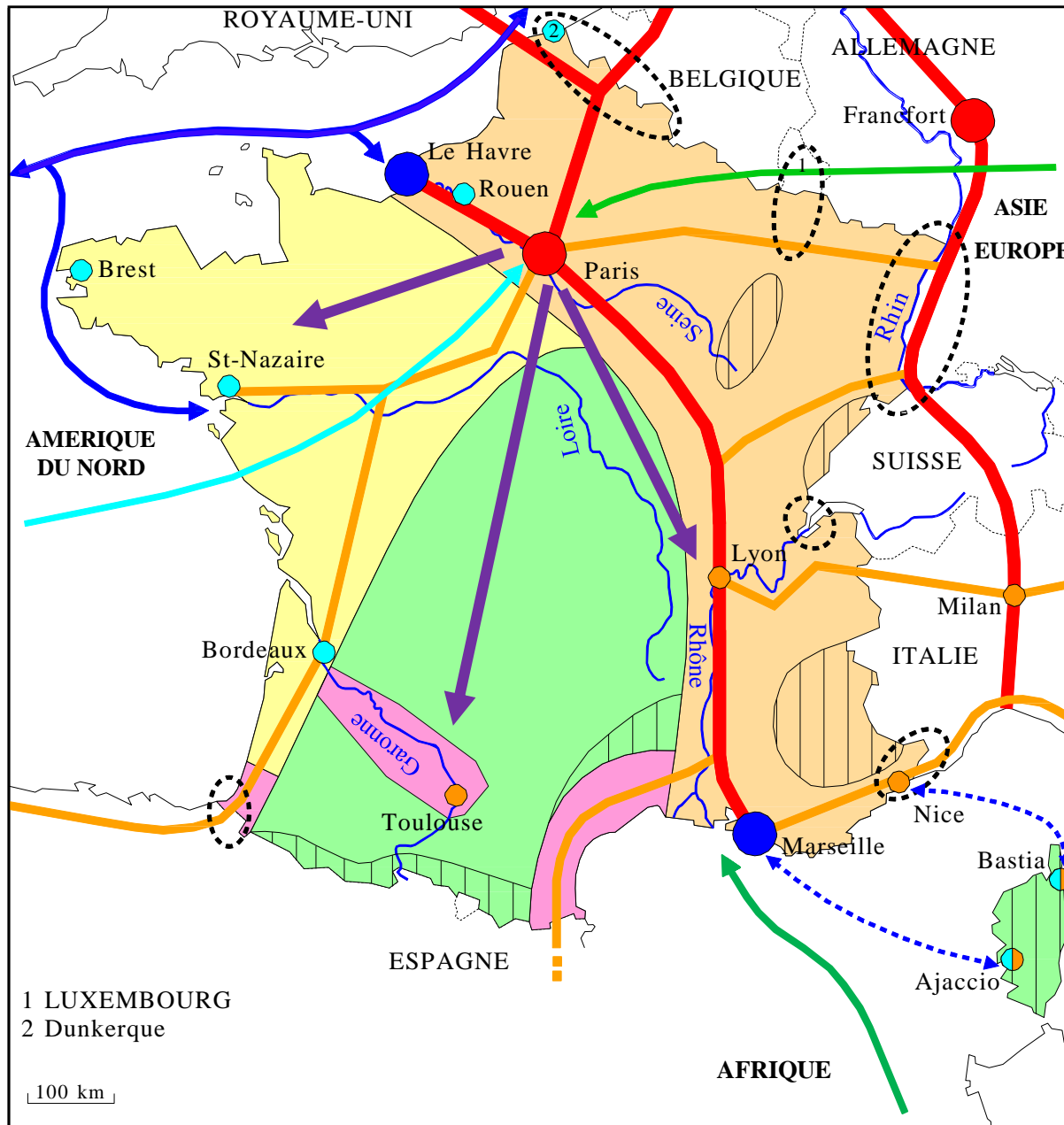
III/ Des territoires inégalement connectés à l'Europe, au monde

- Espace bien intégré aux réseaux internationaux
- Espace bien desservi à l'échelle nationale mais marginalisé à l'échelle internationale
- Espace en cours d'intégration avec l'Europe
- Espace encore enclavé, mal connecté à l'Europe
- « Zones blanches » dans la couverture par les réseaux de téléphonie mobile et Internet

**Croquis adapté par Y. Bouvier en 2019
à partir du travail de Florian Nicolas**

[\(https://www.florian-nicolas.fr/\)](https://www.florian-nicolas.fr/)

MOBILITÉS, FLUX ET RÉSEAUX DE COMMUNICATION DU TERRITOIRE FRANÇAIS



I/ Des flux variés reliant la France d'abord à l'Europe, puis au monde

- Principal flux touristique extra-européen
- Principaux flux migratoires internationaux
- Flux commerciaux (principales routes maritimes)
- Principales mobilités résidentielles internes
- Régions d'intenses migrations transfrontalières

II/ Des réseaux connectant la France à l'Europe et au monde

- Axes majeurs, axes secondaires
- Ports majeurs, ports secondaires
- Aéroports majeurs, aéroports secondaires
- Liaisons maritimes et aériennes Corse/continent

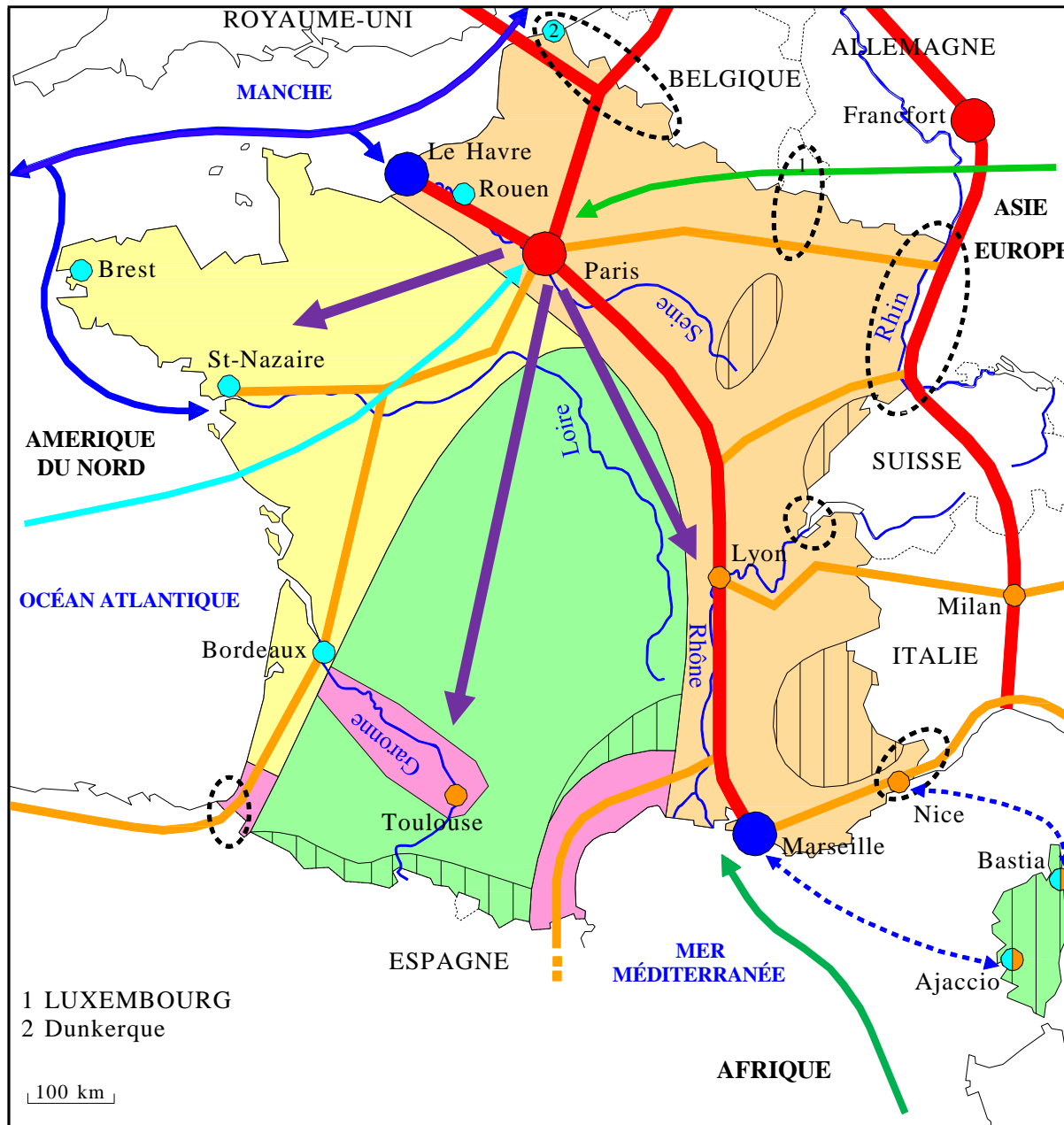
III/ Des territoires inégalement connectés à l'Europe, au monde

- Espace bien intégré aux réseaux internationaux
- Espace bien desservi à l'échelle nationale mais marginalisé à l'échelle internationale
- Espace en cours d'intégration avec l'Europe
- Espace encore enclavé, mal connecté à l'Europe
- « Zones blanches » dans la couverture par les réseaux de téléphonie mobile et Internet

**Croquis adapté par Y. Bouvier en 2019
à partir du travail de Florian Nicolas**

[\(https://www.florian-nicolas.fr/\)](https://www.florian-nicolas.fr/)

MOBILITÉS, FLUX ET RÉSEAUX DE COMMUNICATION DU TERRITOIRE FRANÇAIS



I/ Des flux variés reliant la France d'abord à l'Europe, puis au monde

- Principal flux touristique extra-européen
- Principaux flux migratoires internationaux
- ↔ Flux commerciaux (principales routes maritimes)
- Principales mobilités résidentielles internes
- Régions d'intenses migrations transfrontalières

II/ Des réseaux connectant la France à l'Europe et au monde

- Axes majeurs, axes secondaires
- ● Ports majeurs, ports secondaires
- ● Aéroports majeurs, aéroports secondaires
- - - Liaisons maritimes et aériennes Corse/continent

III/ Des territoires inégalement connectés à l'Europe, au monde

- Espace bien intégré aux réseaux internationaux
- Espace bien desservi à l'échelle nationale mais marginalisé à l'échelle internationale
- Espace en cours d'intégration avec l'Europe
- Espace encore enclavé, mal connecté à l'Europe
- « Zones blanches » dans la couverture par les réseaux de téléphonie mobile et Internet

**Croquis adapté par Y. Bouvier en 2019
à partir du travail de Florian Nicolas**

[\(https://www.florian-nicolas.fr/\)](https://www.florian-nicolas.fr/)