



# CROQUIS PAS A PAS - D'APRES LE MANUEL HATIER 2ndes 2019

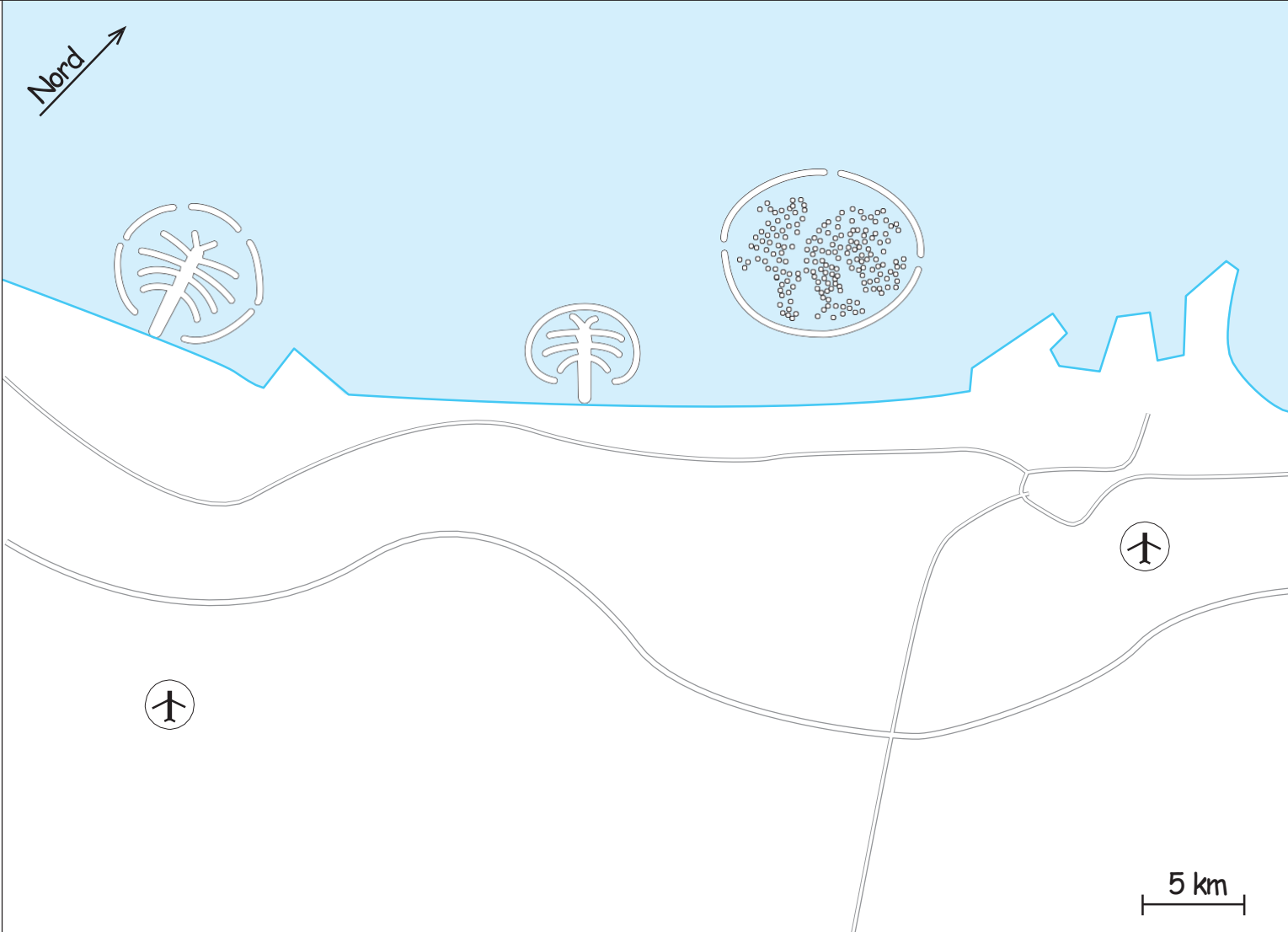
**TITRE :**

**1. Un espace relié au reste du monde**

**2. Un pôle touristique international**

**3. Un pôle migratoire majeur**



Nord



5 km

**Soignez impérativement le travail / Ecrivez petit, à l'horizontale et en scripte**



# CROQUIS PAS A PAS - D'APRES LE MANUEL HATIER 2ndes 2019

**TITRE :**


**1. Un espace relié au reste du monde**

-  aéroport international de Dubaï
-  aéroport Al-Maktoum en extension

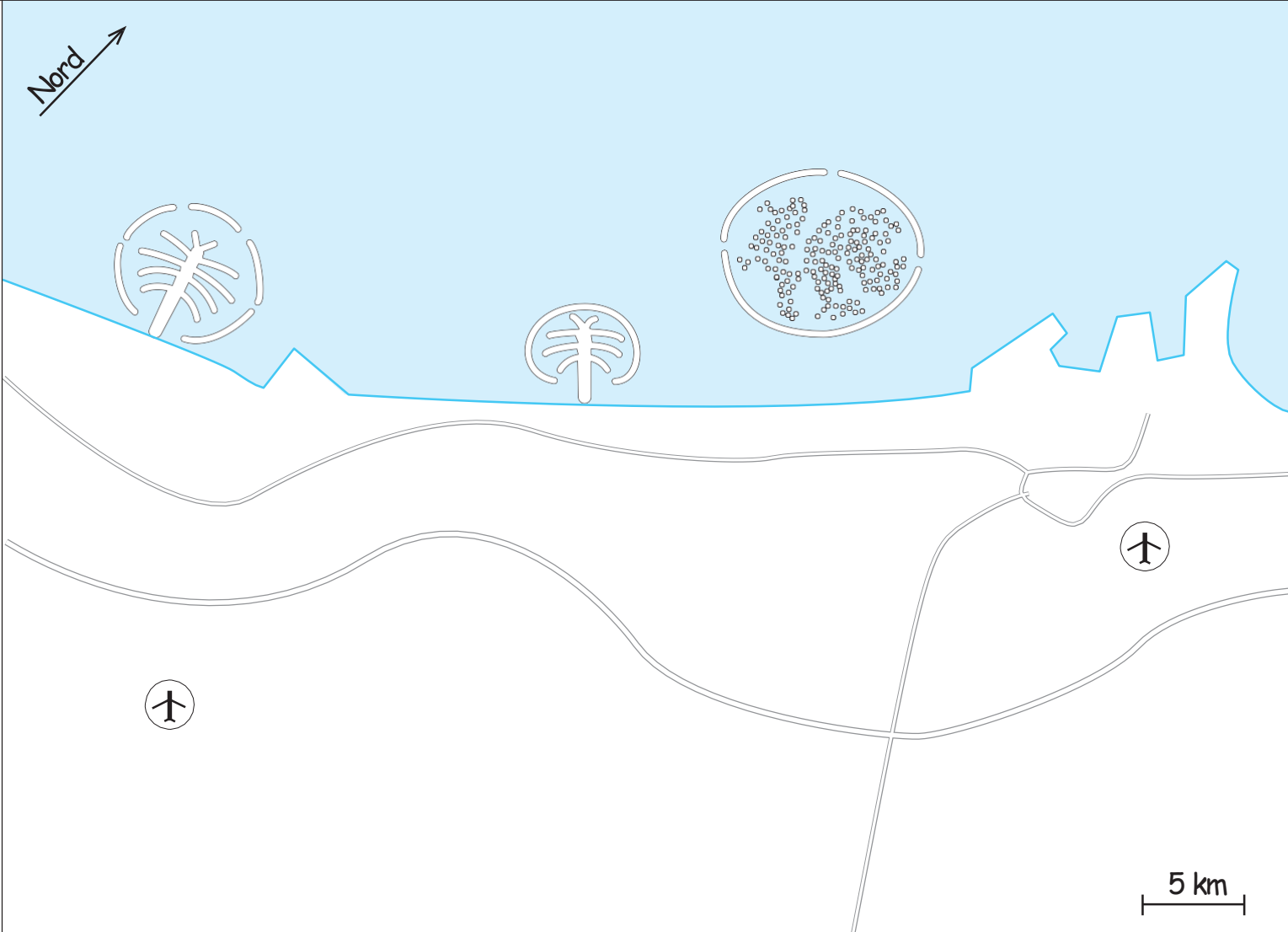
**2. Un pôle touristique international**

-  flux touristiques
-  sites touristiques majeurs

**3. Un pôle migratoire majeur**

-  flux principaux de travailleurs

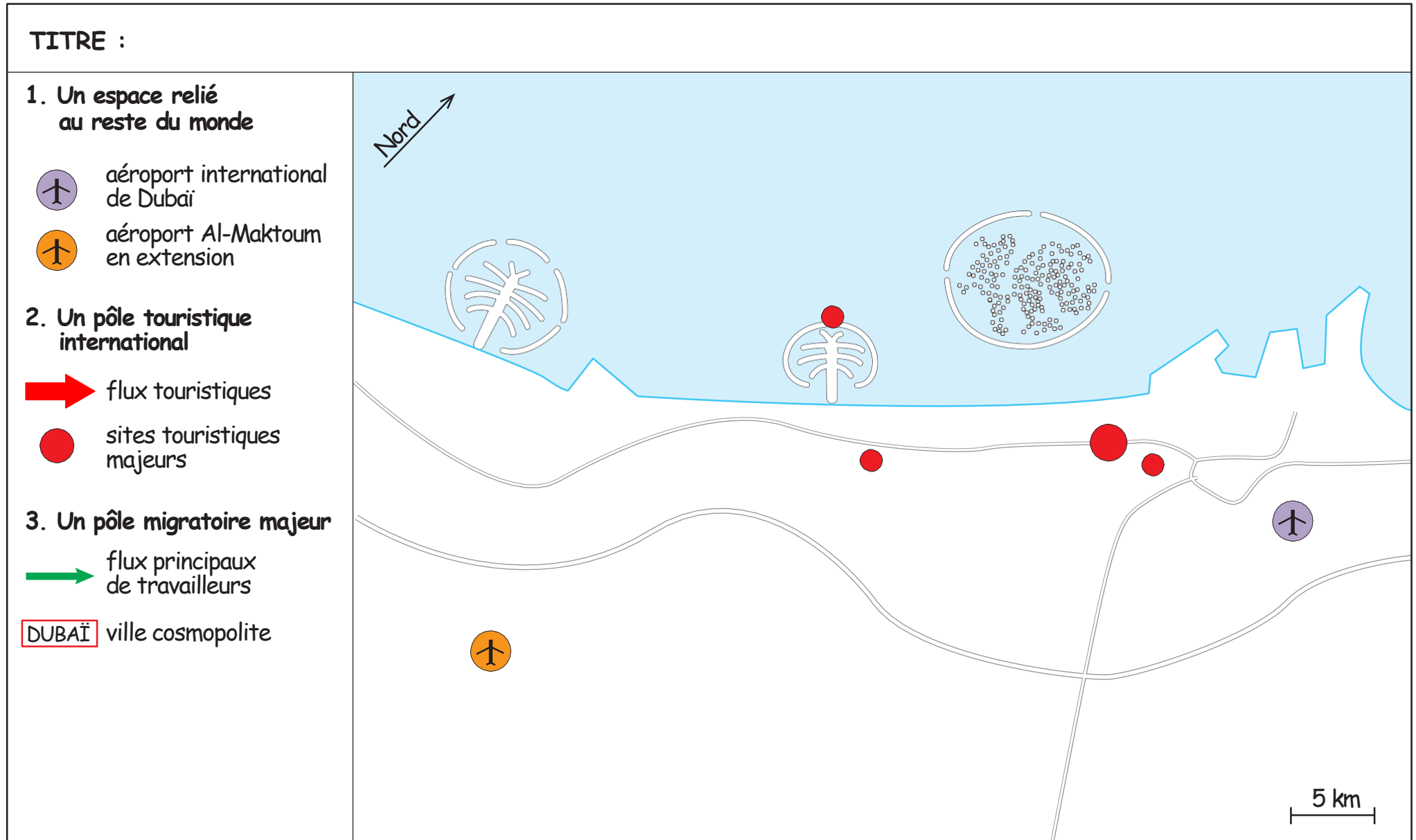
**DUBAÏ** ville cosmopolite



The map shows the coastline of Dubai in the north, with the Persian Gulf to the east. Three circular symbols are placed along the coast: a palm tree, a stylized 'A' (representing the airport), and a cluster of small circles (representing a tourist site). The city of Dubai is shown as a network of roads and a central area. Three airplane icons are placed: one in the city, one in the lower left, and one in the lower right. A red arrow points from the city towards the coast, and a green arrow points from the city towards the lower left. A scale bar for 5 km is located in the bottom right corner.

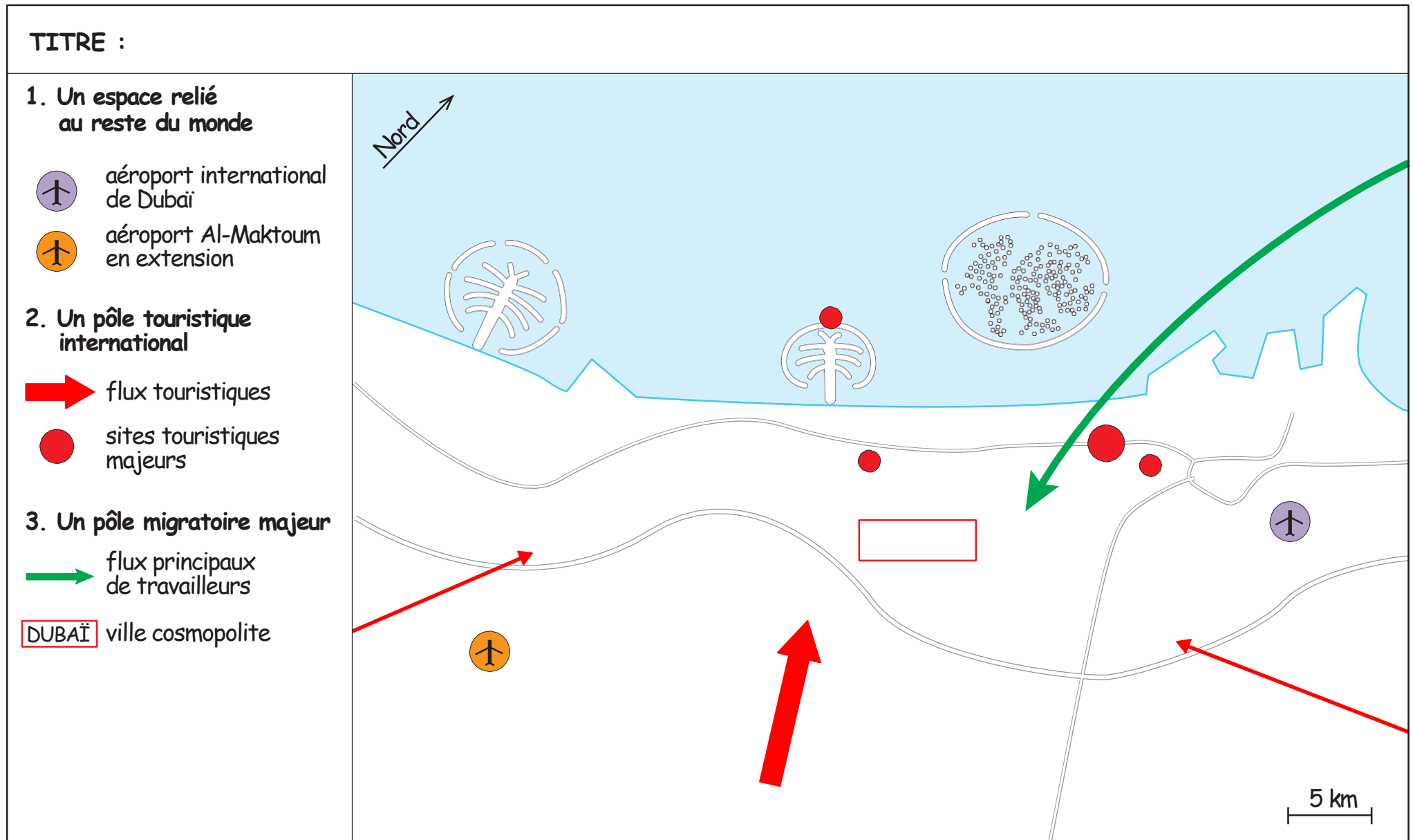
**Soignez impérativement le travail / Ecrivez petit, à l'horizontale et en scripte**

# CROQUIS PAS A PAS - D'APRES LE MANUEL HATIER 2ndes 2019

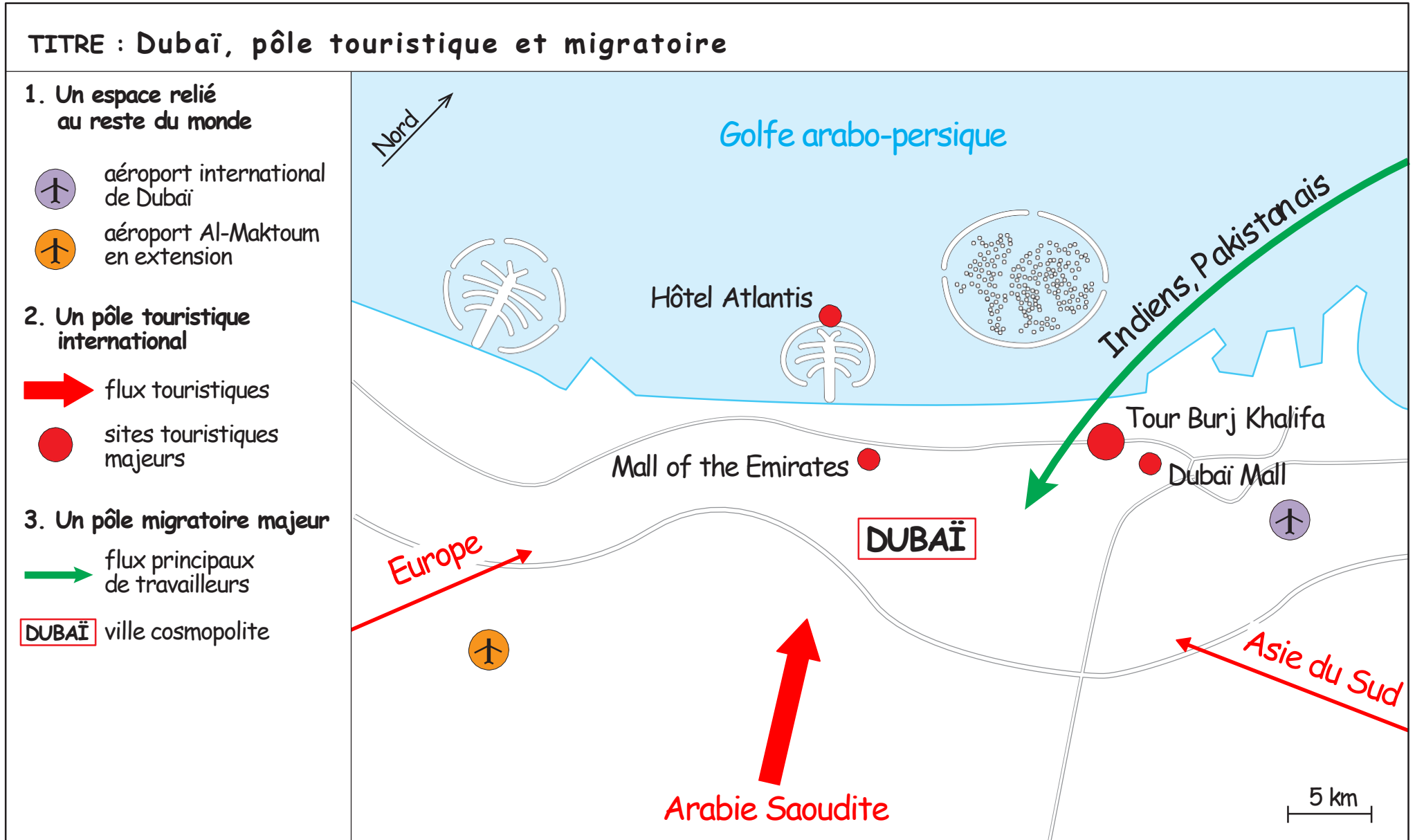


**Soignez impérativement le travail / Ecrivez petit, à l'horizontale et en scripte**

# CROQUIS PAS A PAS - D'APRES LE MANUEL HATIER 2ndes 2019



**Soignez impérativement le travail / Ecrivez petit, à l'horizontale et en scripte**



**Soignez impérativement le travail / Ecrivez petit, à l'horizontale et en scripte**