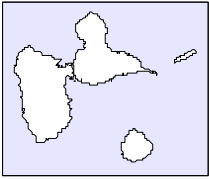
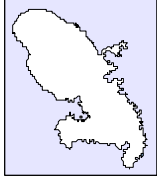


DYNAMIQUES DÉMOGRAPHIQUES ET INÉGALITÉS SOCIO-SPATIALES EN FRANCE

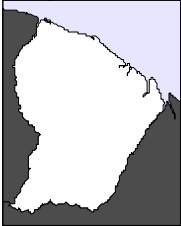
Guadeloupe



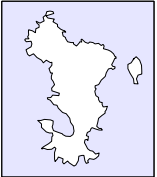
Martinique



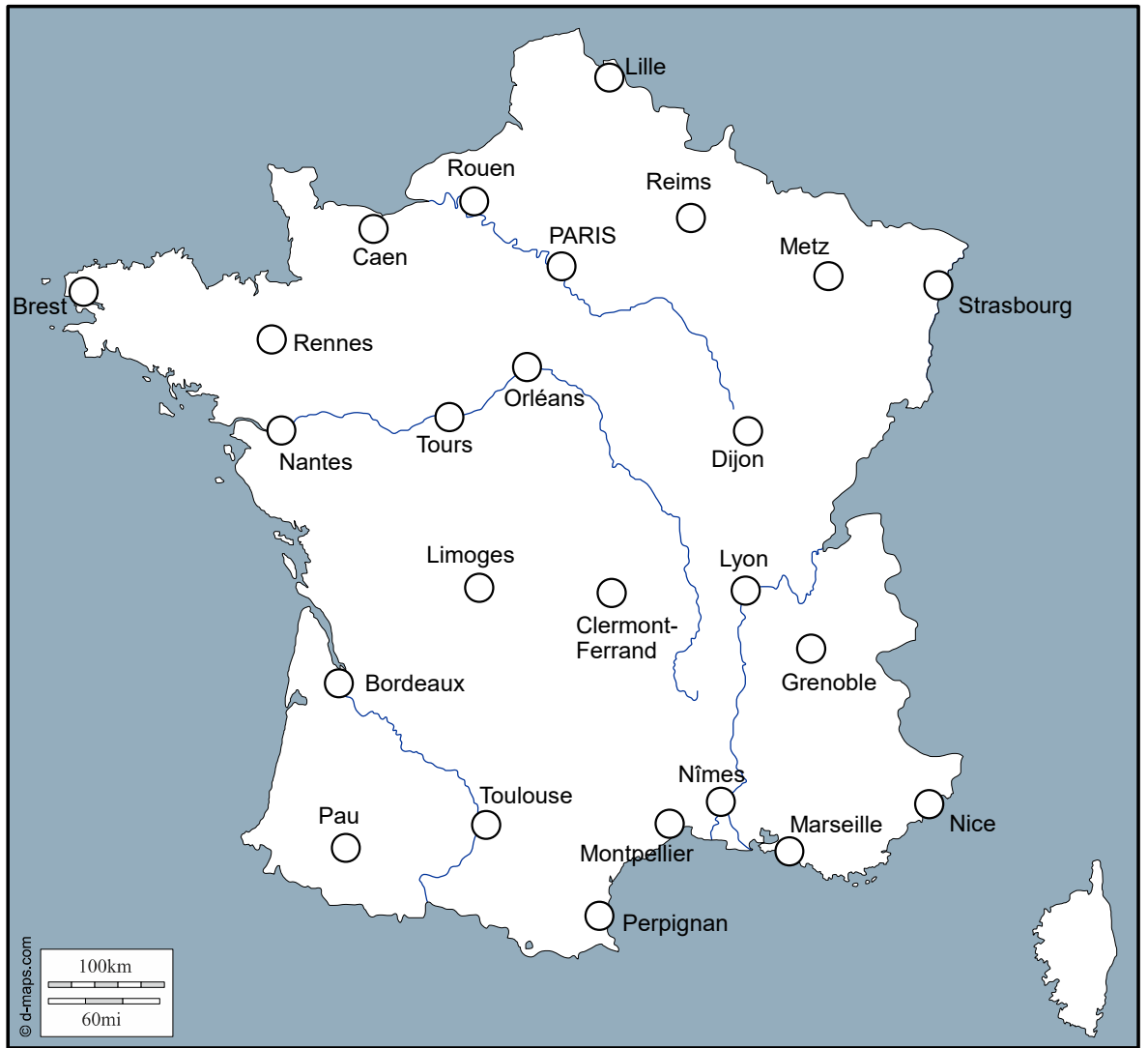
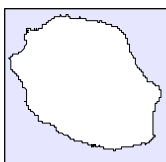
Guyane



Mayotte




Réunion



LA NOMENCLATURE EST DÉJÀ PRÉSENTE : à écrire vous même si absente

I/ Les territoires dynamiques (les « centres »)



Territoires en forte croissance démographique




Territoires concentrant un PIB/hab. élevé




Métropoles dynamiques économiquement ET démographiquement

Principales migrations internes, marqueurs de l'attractivité des territoires

II/ Les périphéries : des territoires en crise ?



Croissance démographique modérée




Déclin démographique



Villes en stagnation ou en déclin démographique

Au nord de cette ligne : régions au solde migratoire négatif (plus de départs de d'arrivées)

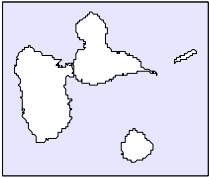


Taux de pauvreté élevé (supérieur à 20% - source INSEE 2015)

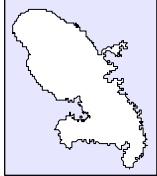
Subventions destinées au rééquilibrage entre les territoires (*aides européennes et nationales aux territoires les plus en difficulté*)

DYNAMIQUES DÉMOGRAPHIQUES ET INÉGALITÉS SOCIO-SPATIALES EN FRANCE

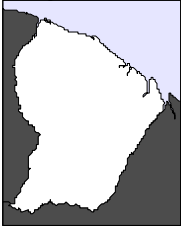
Guadeloupe



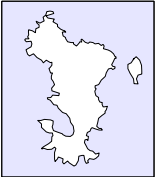
Martinique



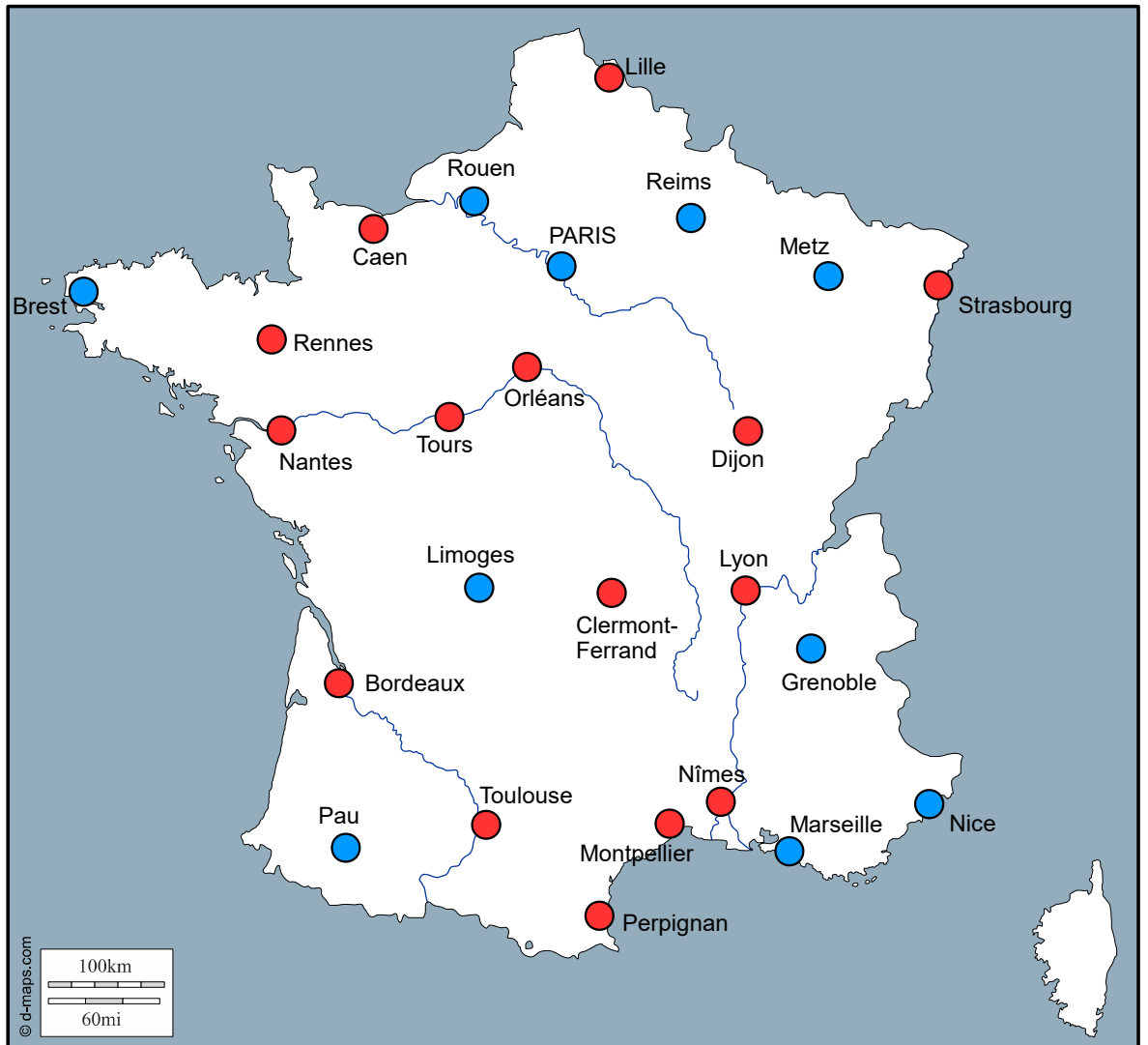
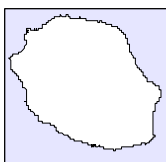
Guyane



Mayotte




Réunion




COLORIAGE AUX CRAYONS DE COULEUR (appuyé et uniforme)

I/ Les territoires dynamiques (les « centres »)



Territoires en forte croissance démographique




Territoires concentrant un PIB/hab. élevé



Métropoles dynamiques économiquement ET démographiquement

Principales migrations internes, marqueurs de l'attractivité des territoires

II/ Les périphéries : des territoires en crise ?



Croissance démographique modérée




Déclin démographique



Villes en stagnation ou en déclin démographique

Au nord de cette ligne : régions au solde migratoire négatif (plus de départs de d'arrivées)

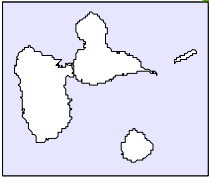


Taux de pauvreté élevé (supérieur à 20% - source INSEE 2015)

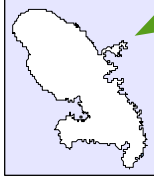
Subventions destinées au rééquilibrage entre les territoires (*aides européennes et nationales aux territoires les plus en difficulté*)

DYNAMIQUES DÉMOGRAPHIQUES ET INÉGALITÉS SOCIO-SPATIALES EN FRANCE

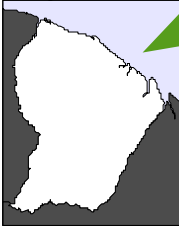
Guadeloupe



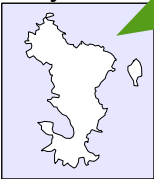
Martinique



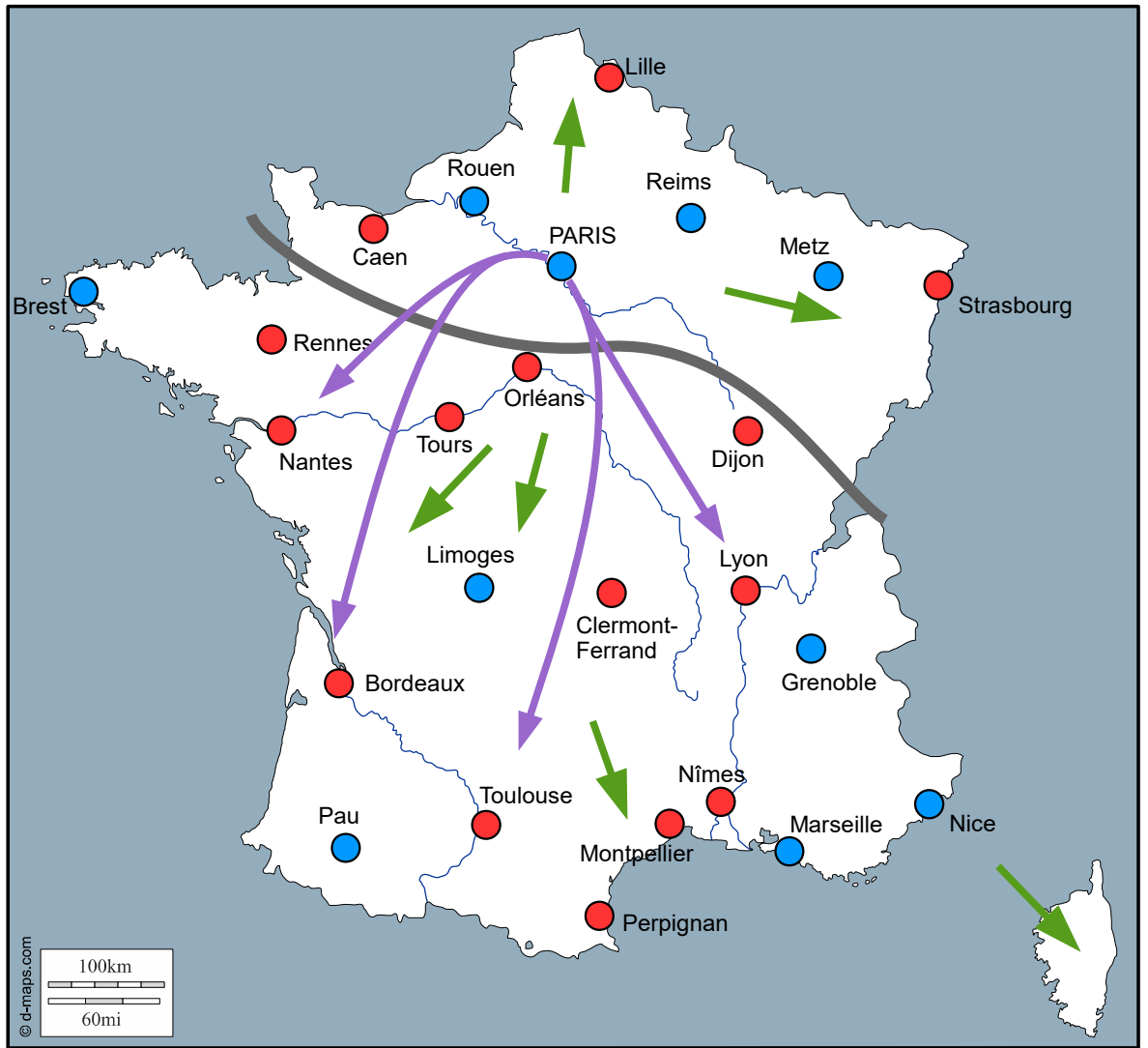
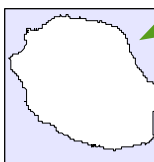
Guyane



Mayotte



Réunion



FEUTRE « EPAIS » POSSIBLE : conserver les proportions visibles ici

I/ Les territoires dynamiques (les « centres »)

Territoires en forte croissance démographique

Territoires concentrant un PIB/hab. élevé

Métropoles dynamiques économiquement ET démographiquement

Principales migrations internes, marqueurs de l'attractivité des territoires

II/ Les périphéries : des territoires en crise ?

Croissance démographique modérée

Déclin démographique

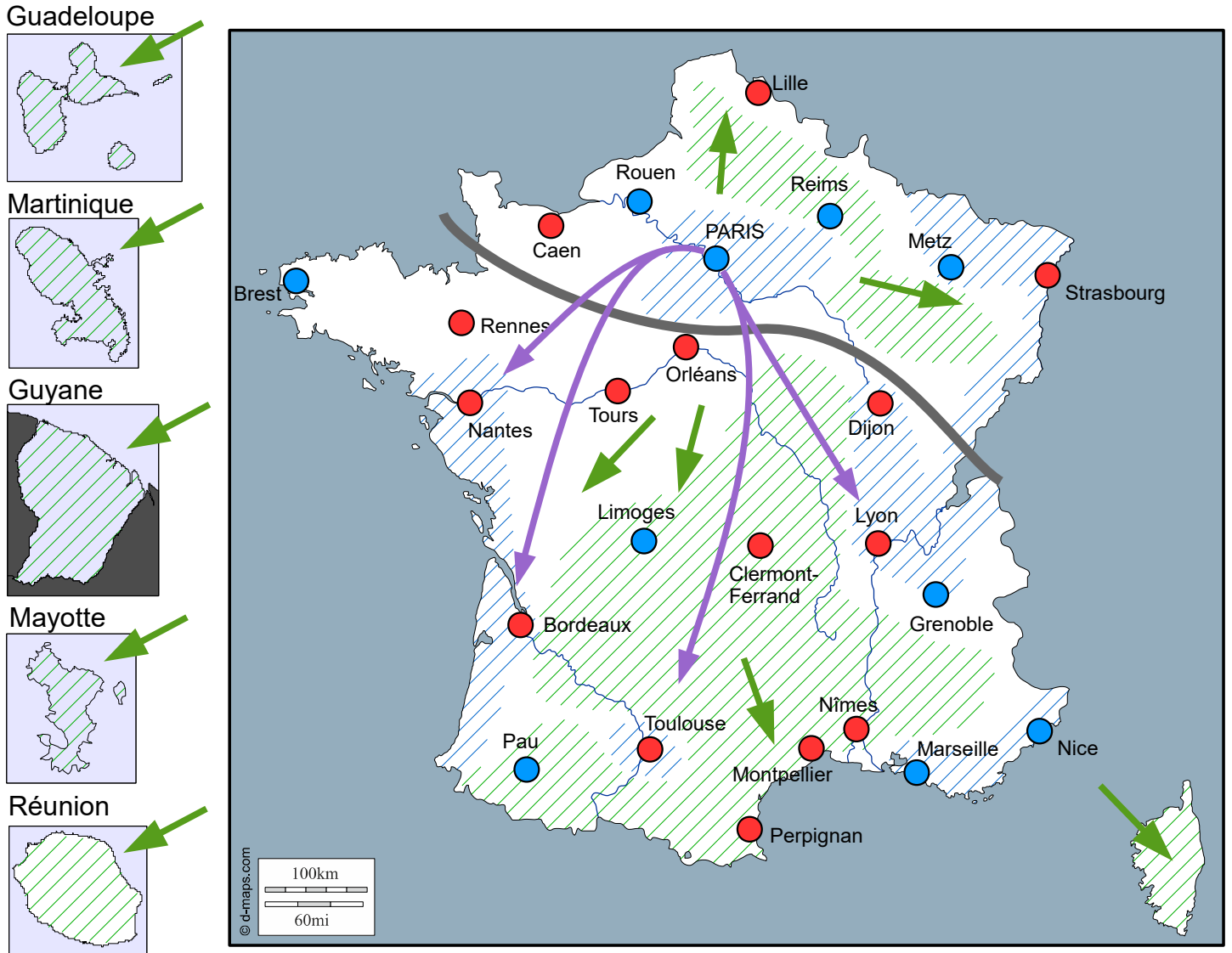
Villes en stagnation ou en déclin démographique

Au nord de cette ligne : régions au solde migratoire négatif (plus de départs de d'arrivées)

Taux de pauvreté élevé (supérieur à 20% - source INSEE 2015)


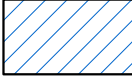


Subventions destinées au rééquilibrage entre les territoires (aides européennes et nationales aux territoires les plus en difficulté)

DYNAMIQUES DÉMOGRAPHIQUES ET INÉGALITÉS SOCIO-SPATIALES EN FRANCE





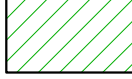



HACHURES AU FEUTRE FIN : VISIBLES ET REGULIERES

I/ Les territoires dynamiques (les « centres »)

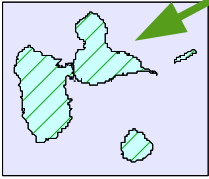
-  Territoires en forte croissance démographique
-  Territoires concentrant un PIB/hab. élevé
-  Métropoles dynamiques économiquement ET démographiquement
-  Principales migrations internes, marqueurs de l'attractivité des territoires

II/ Les périphéries : des territoires en crise ?

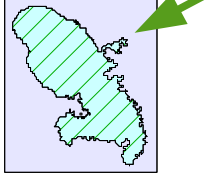
-  Croissance démographique modérée
-  Déclin démographique
-  Villes en stagnation ou en déclin démographique
-  Au nord de cette ligne : régions au solde migratoire négatif (plus de départs de d'arrivées)
-  Taux de pauvreté élevé (supérieur à 20% - source INSEE 2015)
-  Subventions destinées au rééquilibrage entre les territoires (aides européennes et nationales aux territoires les plus en difficulté)

DYNAMIQUES DÉMOGRAPHIQUES ET INÉGALITÉS SOCIO-SPATIALES EN FRANCE

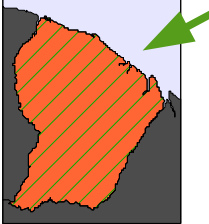
Guadeloupe



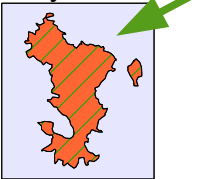
Martinique



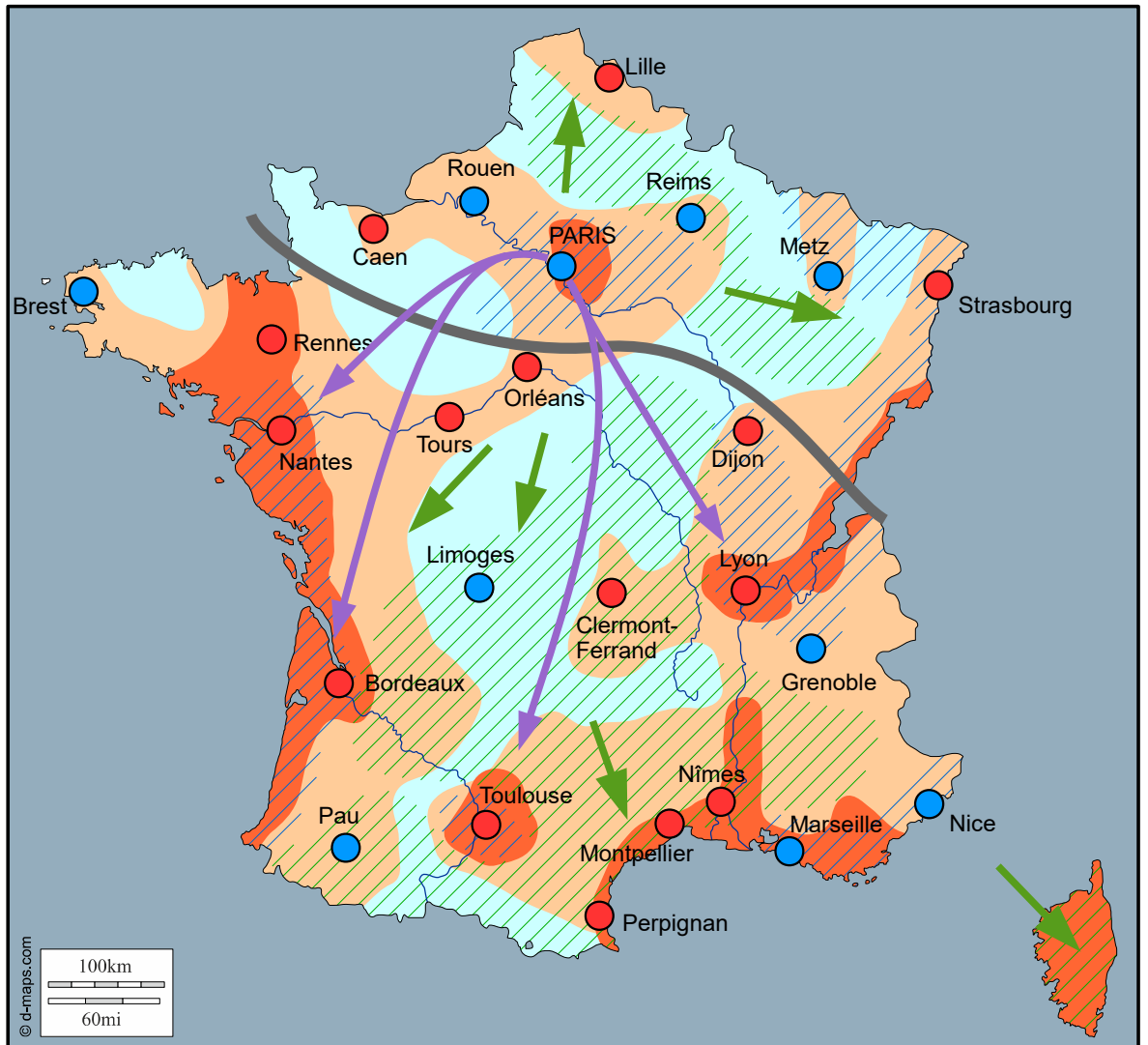
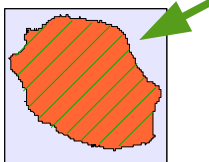
Guyane



Mayotte





Réunion





COLORIAGE DOUX ET UNIFORME (technique du mouchoir)

I/ Les territoires dynamiques (les « centres »)

 Territoires en forte croissance démographique

 Territoires concentrant un PIB/hab. élevé


 Métropoles dynamiques économiquement ET démographiquement


 Principales migrations internes, marqueurs de l'attractivité des territoires

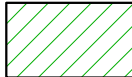
II/ Les périphéries : des territoires en crise ?


 Croissance démographique modérée

 Déclin démographique

 Villes en stagnation ou en déclin démographique

 Au nord de cette ligne : régions au solde migratoire négatif (plus de départs de d'arrivées)

 Taux de pauvreté élevé (supérieur à 20% - source INSEE 2015)

 Subventions destinées au rééquilibrage entre les territoires (aides européennes et nationales aux territoires les plus en difficulté)