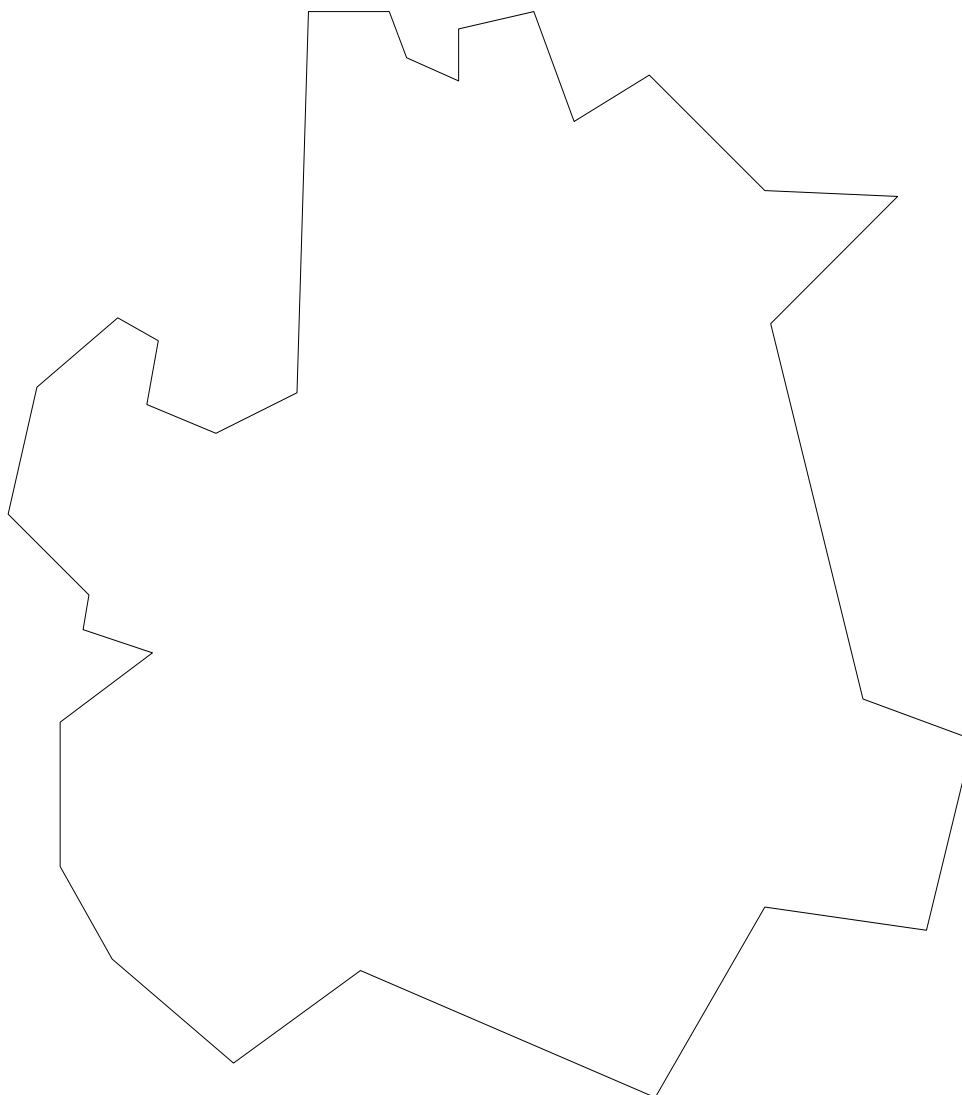


SCHEMA – L'AIRE URBAINE DE TOULOUSE, METROPOLE D'UN PAYS DEVELOPPE



I/ L'EXTENSION URBAINE DE TOULOUSE

Centre historique (17^e siècle)

L'extension urbaine en 1930

L'urbanisation toulousaine en 2004

Principaux axes actuels d'étalement urbain

II/ LES MOBILITES : ENTRE SATURATION ET DEVELOPPEMENT DES TRANSPORTS DURABLES

La rocade, carrefour autoroutier saturé

Lignes de métro automatisées (A et B)

Ligne de tramway en service (T1 et T2)

Lignes en projet (« Aerotram » et prolongement de la ligne B)

III/ QUELQUES LIEUX MAJEURS DE LA VILLE

La Garonne, artère de la ville

Aéroport de Blagnac, bassin d'emplois

Universités de Rangueil et Jean Jaurès


Cancéropôle, vitrine du dynamisme scientifique toulousain

ACTIVITE TICE – INITIATION AU CROQUIS DE GEOGRAPHIE





Déterminez le TYPE DE FIGURE le plus approprié à la représentation de chaque élément de la légende. Complétez-la (fiche méthode). A PARTIR DES SITES INTERNET LISTES CI-DESSOUS ET DE LA LEGENDE, REMPLISSEZ LE CROQUIS CI-DESSUS, EN SCHEMATISANT LES INFORMATIONS OBTENUES :

- Pour visualiser l'extension historique de Toulouse, rendez-vous sur <http://www.urban-hist.toulouse.fr/>. Dans le menu de gauche, naviguez dans les options jusqu'à trouver « Evolution urbaine ». Vous pourrez, en fonction de ce que vous choisirez de cocher, visualiser l'extension de Toulouse à diverses époques. Garonne et rocade (II/ et III/) s'affichent aussi.
- Pour les **lignes A et B** de métro + les **lignes de tramway T1 et T2**, RDV sur l'article « Transports en commun de Toulouse » de Wikipédia.
- Pour localiser les universités ou le Cancéropôle, de même que les lignes « en projet » : utilisez un moteur de recherches !





SCHEMA – L'AIRE URBAINE DE TOULOUSE, METROPOLE D'UN PAYS DEVELOPPE







I/ L'EXTENSION URBAINE DE TOULOUSE

-  Centre historique (17^e siècle)
-  L'extension urbaine en 1930
-  L'urbanisation toulousaine en 2004
-  Principaux axes actuels d'étalement urbain

II/ LES MOBILITES : ENTRE SATURATION ET DEVELOPPEMENT DES TRANSPORTS DURABLES

-  La rocade, carrefour autoroutier saturé
-  Lignes de métro automatisées (A et B)
-  Ligne de tramway en service (T1 et T2)
-  Lignes en projet (« Aerotram » et prolongement de la ligne B)

III/ QUELQUES LIEUX MAJEURS DE LA VILLE


-  La Garonne, artère de la ville
-  Aéroport de Matabiau, bassin d'emplois
-  Universités de Rangueil et Jean Jaurès
-  Cancéropôle, vitrine du dynamisme scientifique toulousain

ACTIVITE TICE – INITIATION AU CROQUIS DE GEOGRAPHIE





Déterminez le TYPE DE FIGURE le plus approprié à la représentation de chaque élément de la légende. Complétez-la (fiche méthode). A PARTIR DES SITES INTERNET LISTES CI-DESSOUS ET DE LA LEGENDE, REMPLISSEZ LE CROQUIS CI-DESSUS, EN SCHEMATISANT LES INFORMATIONS OBTENUES :

- Pour visualiser l'extension historique de Toulouse, rendez-vous sur <http://www.urban-hist.toulouse.fr/>. Dans le menu de gauche, naviguez dans les options jusqu'à trouver « Evolution urbaine ». Vous pourrez, en fonction de ce que vous choisirez de cocher, visualiser l'extension de Toulouse à diverses époques. Garonne et rocade (II/ et III/) s'affichent aussi.
- Pour les **lignes A et B** de métro + les **lignes de tramway T1 et T2**, RDV sur l'article « Transports en commun de Toulouse » de Wikipédia.
- Pour localiser les universités ou le Cancéropôle, de même que les lignes « en projet » : utilisez un moteur de recherches !





SCHEMA – L'AIRE URBAINE DE TOULOUSE, METROPOLE D'UN PAYS DEVELOPPE







I/ L'EXTENSION URBAINE DE TOULOUSE

-  Centre historique (17^e siècle)
-  L'extension urbaine en 1930
-  L'urbanisation toulousaine en 2004
-  Principaux axes actuels d'étalement urbain

II/ LES MOBILITES : ENTRE SATURATION ET DEVELOPPEMENT DES TRANSPORTS DURABLES

-  La rocade, carrefour autoroutier saturé
-  Lignes de métro automatisées (A et B)
-  Ligne de tramway en service (T1 et T2)
-  Lignes en projet (« Aerotram » et prolongement de la ligne B)

III/ QUELQUES LIEUX MAJEURS DE LA VILLE

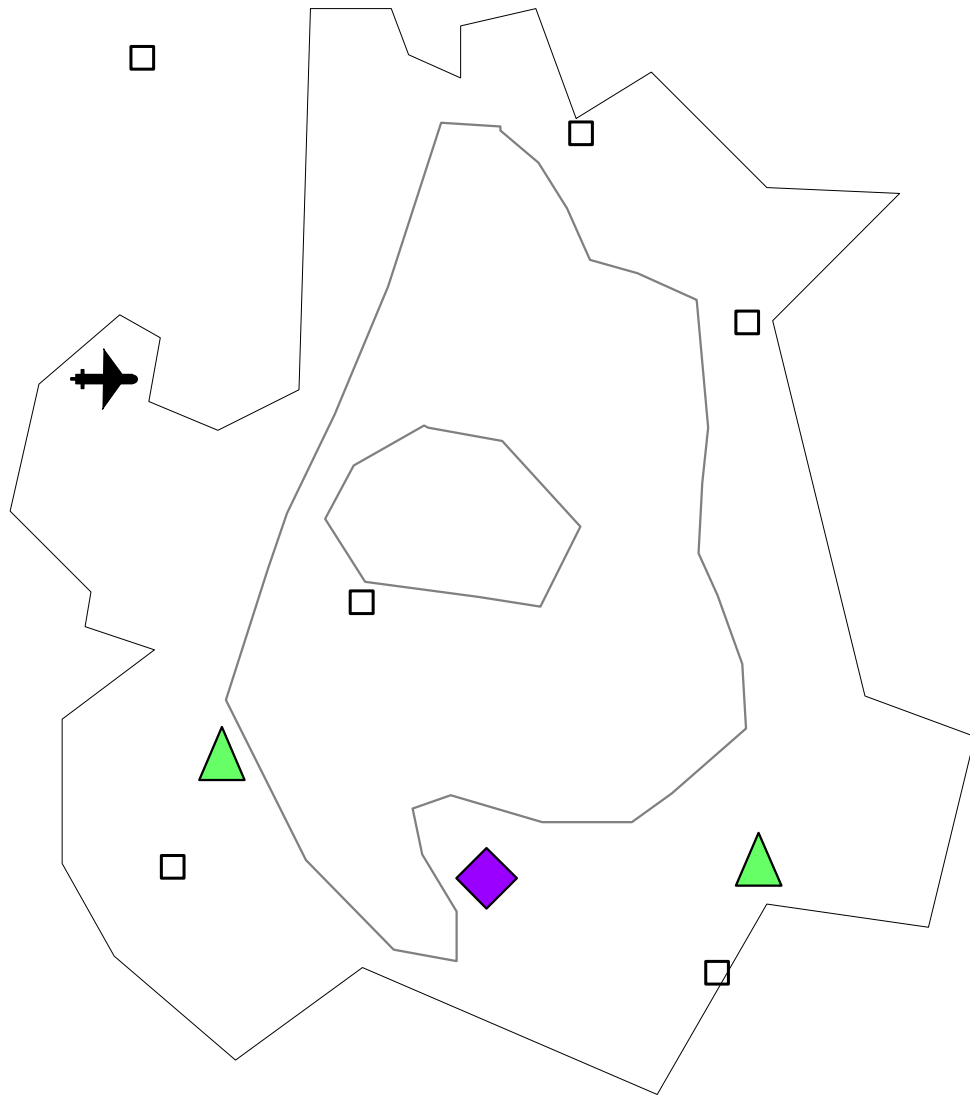
-  La Garonne, artère de la ville
-  Aéroport de Matabiau, bassin d'emplois
-  Universités de Rangueil et Jean Jaurès
-  Cancéropôle, vitrine du dynamisme scientifique toulousain

ACTIVITE TIC – INITIATION AU CROQUIS DE GEOGRAPHIE





Déterminez le TYPE DE FIGURE le plus approprié à la représentation de chaque élément de la légende. Complétez-la (fiche méthode). A PARTIR DES SITES INTERNET LISTES CI-DESSOUS ET DE LA LEGENDE, REMPLISSEZ LE CROQUIS CI-DESSUS, EN SCHEMATISANT LES INFORMATIONS OBTENUES :

- Pour visualiser l'extension historique de Toulouse, rendez-vous sur <http://www.urban-hist.toulouse.fr/>. Dans le menu de gauche, naviguez dans les options jusqu'à trouver « Evolution urbaine ». Vous pourrez, en fonction de ce que vous choisirez de cocher, visualiser l'extension de Toulouse à diverses époques. Garonne et rocade (II/ et III/) s'affichent aussi.
- Pour les **lignes A et B** de métro + les **lignes de tramway T1 et T2**, RDV sur l'article « Transports en commun de Toulouse » de Wikipédia.
- Pour localiser les universités ou le Cancéropôle, de même que les lignes « en projet » : utilisez un moteur de recherches !





SCHEMA – L'AIRE URBAINE DE TOULOUSE, METROPOLE D'UN PAYS DEVELOPPE







I/ L'EXTENSION URBAINE DE TOULOUSE

-  Centre historique (17^e siècle)
-  L'extension urbaine en 1930
-  L'urbanisation toulousaine en 2004
-  Principaux axes actuels d'étalement urbain

II/ LES MOBILITES : ENTRE SATURATION ET DEVELOPPEMENT DES TRANSPORTS DURABLES

-  La rocade, carrefour autoroutier saturé
-  Lignes de métro automatisées (A et B)
-  Ligne de tramway en service (T1 et T2)
-  Lignes en projet (« Aerotram » et prolongement de la ligne B)

III/ QUELQUES LIEUX MAJEURS DE LA VILLE

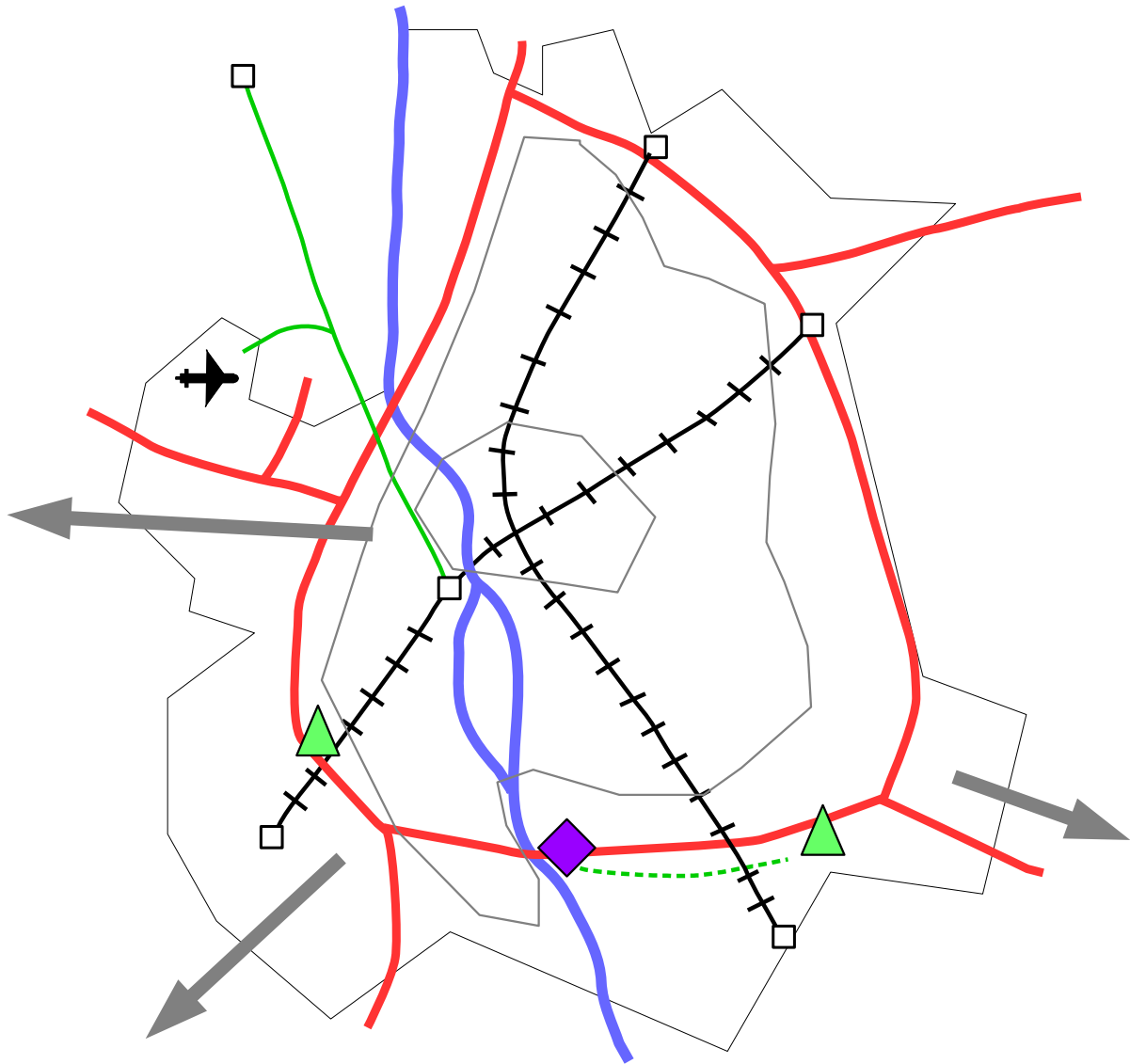
-  La Garonne, artère de la ville
-  Aéroport de Matabiau, bassin d'emplois
-  Universités de Rangueil et Jean Jaurès
-  Cancéropôle, vitrine du dynamisme scientifique toulousain

ACTIVITE TIC – INITIATION AU CROQUIS DE GEOGRAPHIE





Déterminez le TYPE DE FIGURE le plus approprié à la représentation de chaque élément de la légende. Complétez-la (fiche méthode). A PARTIR DES SITES INTERNET LISTES CI-DESSOUS ET DE LA LEGENDE, REMPLISSEZ LE CROQUIS CI-DESSUS, EN SCHEMATISANT LES INFORMATIONS OBTENUES :

- Pour visualiser l'extension historique de Toulouse, rendez-vous sur <http://www.urban-hist.toulouse.fr/>. Dans le menu de gauche, naviguez dans les options jusqu'à trouver « Evolution urbaine ». Vous pourrez, en fonction de ce que vous choisirez de cocher, visualiser l'extension de Toulouse à diverses époques. Garonne et rocade (II/ et III/) s'affichent aussi.
- Pour les **lignes A et B** de métro + les **lignes de tramway T1 et T2**, RDV sur l'article « Transports en commun de Toulouse » de Wikipédia.
- Pour localiser les universités ou le Cancéropôle, de même que les lignes « en projet » : utilisez un moteur de recherches !





SCHEMA – L'AIRE URBAINE DE TOULOUSE, METROPOLE D'UN PAYS DEVELOPPE







I/ L'EXTENSION URBAINE DE TOULOUSE

-  Centre historique (17^e siècle)
-  L'extension urbaine en 1930
-  L'urbanisation toulousaine en 2004
-  Principaux axes actuels d'étalement urbain

II/ LES MOBILITES : ENTRE SATURATION ET DEVELOPPEMENT DES TRANSPORTS DURABLES

-  La rocade, carrefour autoroutier saturé
-  Lignes de métro automatisées (A et B)
-  Ligne de tramway en service (T1 et T2)
-  Lignes en projet (« Aerotram » et prolongement de la ligne B)

III/ QUELQUES LIEUX MAJEURS DE LA VILLE

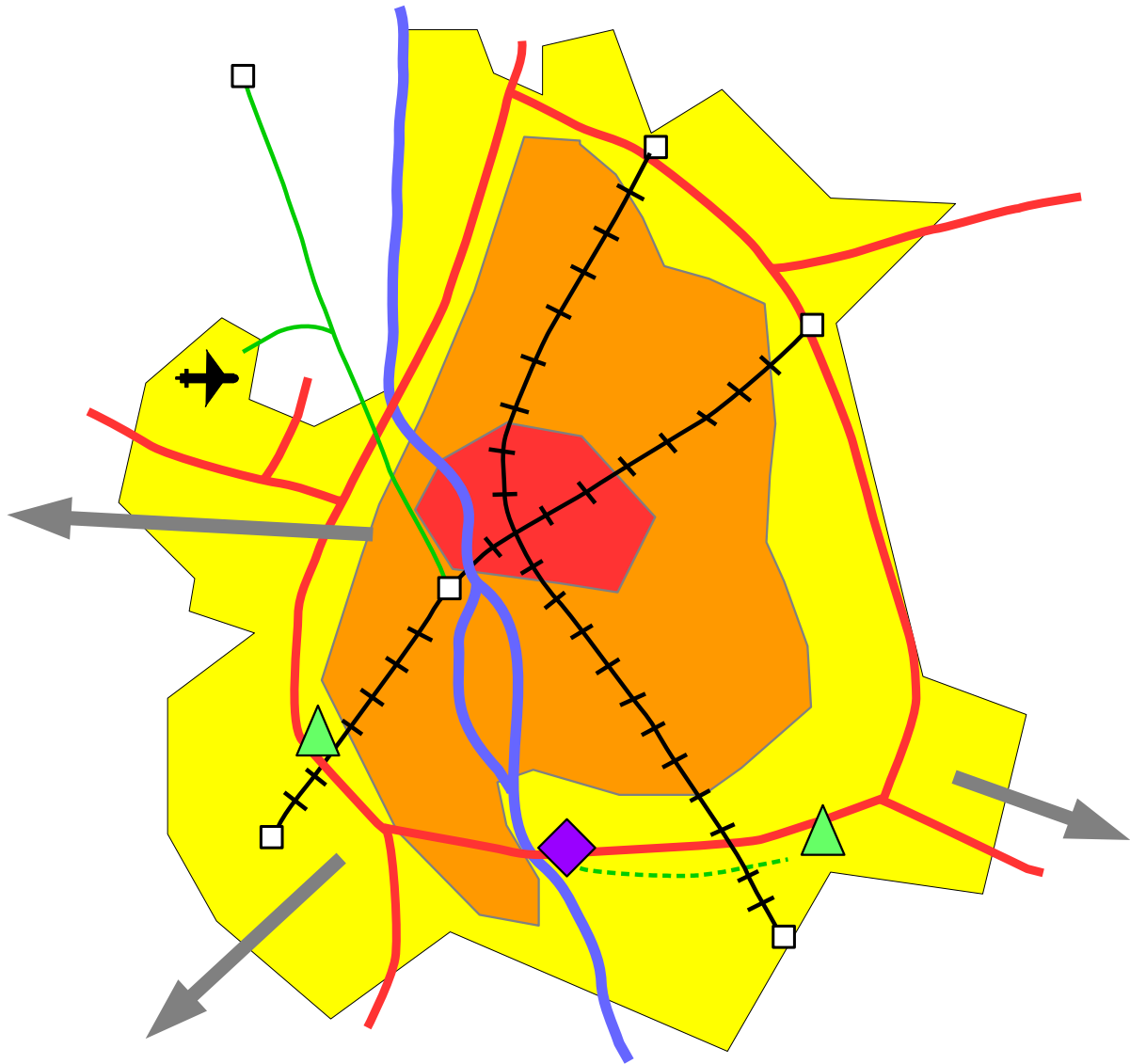
-  La Garonne, artère de la ville
-  Aéroport de Matabiau, bassin d'emplois
-  Universités de Rangueil et Jean Jaurès
-  Cancéropôle, vitrine du dynamisme scientifique toulousain

ACTIVITE TIC – INITIATION AU CROQUIS DE GEOGRAPHIE





Déterminez le TYPE DE FIGURE le plus approprié à la représentation de chaque élément de la légende. Complétez-la (fiche méthode). A PARTIR DES SITES INTERNET LISTES CI-DESSOUS ET DE LA LEGENDE, REMPLISSEZ LE CROQUIS CI-DESSUS, EN SCHEMATISANT LES INFORMATIONS OBTENUES :

- Pour visualiser l'extension historique de Toulouse, rendez-vous sur <http://www.urban-hist.toulouse.fr/>. Dans le menu de gauche, naviguez dans les options jusqu'à trouver « Evolution urbaine ». Vous pourrez, en fonction de ce que vous choisirez de cocher, visualiser l'extension de Toulouse à diverses époques. Garonne et rocade (II/ et III/) s'affichent aussi.
- Pour les **lignes A et B** de métro + les **lignes de tramway T1 et T2**, RDV sur l'article « Transports en commun de Toulouse » de Wikipédia.
- Pour localiser les universités ou le Cancéropôle, de même que les lignes « en projet » : utilisez un moteur de recherches !





SCHEMA – L'AIRE URBAINE DE TOULOUSE, METROPOLE D'UN PAYS DEVELOPPE







I/ L'EXTENSION URBAINE DE TOULOUSE

-  Centre historique (17^e siècle)
-  L'extension urbaine en 1930
-  L'urbanisation toulousaine en 2004
-  Principaux axes actuels d'étalement urbain

II/ LES MOBILITES : ENTRE SATURATION ET DEVELOPPEMENT DES TRANSPORTS DURABLES

-  La rocade, carrefour autoroutier saturé
-  Lignes de métro automatisées (A et B)
-  Ligne de tramway en service (T1 et T2)
-  Lignes en projet (« Aerotram » et prolongement de la ligne B)

III/ QUELQUES LIEUX MAJEURS DE LA VILLE

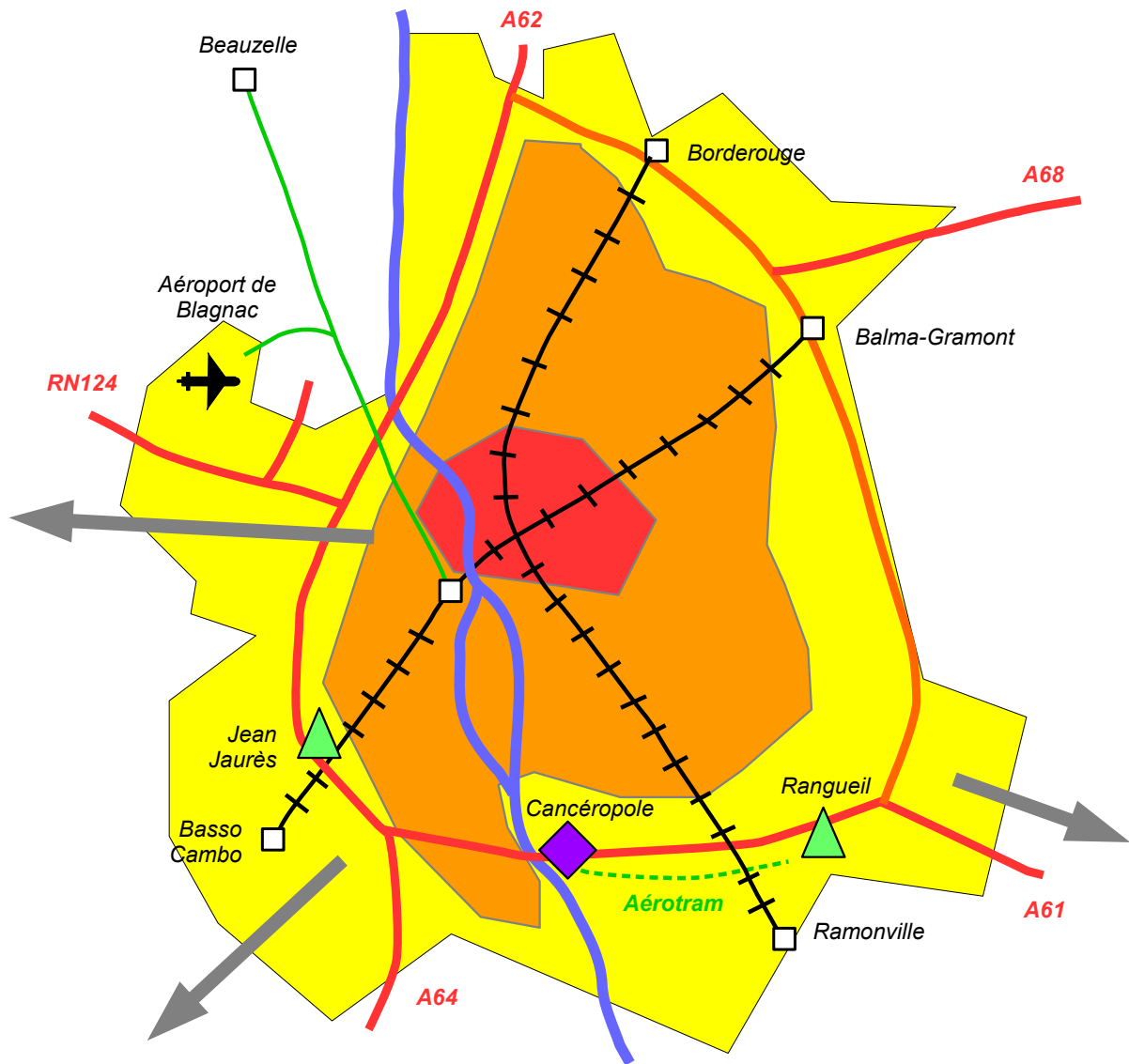
-  La Garonne, artère de la ville
-  Aéroport de Matabiau, bassin d'emplois
-  Universités de Rangueil et Jean Jaurès
-  Cancéropôle, vitrine du dynamisme scientifique toulousain

ACTIVITE TIC – INITIATION AU CROQUIS DE GEOGRAPHIE





Déterminez le TYPE DE FIGURE le plus approprié à la représentation de chaque élément de la légende. Complétez-la (fiche méthode). A PARTIR DES SITES INTERNET LISTES CI-DESSOUS ET DE LA LEGENDE, REMPLISSEZ LE CROQUIS CI-DESSUS, EN SCHEMATISANT LES INFORMATIONS OBTENUES :

- Pour visualiser l'extension historique de Toulouse, rendez-vous sur <http://www.urban-hist.toulouse.fr/>. Dans le menu de gauche, naviguez dans les options jusqu'à trouver « Evolution urbaine ». Vous pourrez, en fonction de ce que vous choisirez de cocher, visualiser l'extension de Toulouse à diverses époques. Garonne et rocade (II/ et III/) s'affichent aussi.
- Pour les **lignes A et B** de métro + les **lignes de tramway T1 et T2**, RDV sur l'article « Transports en commun de Toulouse » de Wikipédia.
- Pour localiser les universités ou le Cancéropôle, de même que les lignes « en projet » : utilisez un moteur de recherches !





SCHEMA – L'AIRE URBAINE DE TOULOUSE, METROPOLE D'UN PAYS DEVELOPPE







I/ L'EXTENSION URBAINE DE TOULOUSE

-  Centre historique (17^e siècle)
-  L'extension urbaine en 1930
-  L'urbanisation toulousaine en 2004
-  Principaux axes actuels d'étalement urbain

II/ LES MOBILITES : ENTRE SATURATION ET DEVELOPPEMENT DES TRANSPORTS DURABLES

-  La rocade, carrefour autoroutier saturé
-  Lignes de métro automatisées (A et B)
-  Ligne de tramway en service (T1 et T2)
-  Lignes en projet (« Aerotram » et prolongement de la ligne B)

III/ QUELQUES LIEUX MAJEURS DE LA VILLE

-  La Garonne, artère de la ville
-  Aéroport de Blagnac, bassin d'emplois
-  Universités de Ranguheil et Jean Jaurès
-  Cancéropole, vitrine du dynamisme scientifique toulousain

ACTIVITE TICE – INITIATION AU CROQUIS DE GEOGRAPHIE

Déterminez le TYPE DE FIGURE le plus approprié à la représentation de chaque élément de la légende. Complétez-la (fiche méthode). A PARTIR DES SITES INTERNET LISTES CI-DESSOUS ET DE LA LEGENDE, REMPLISSEZ LE CROQUIS CI-DESSUS, EN SCHEMATISANT LES INFORMATIONS OBTENUES :

- Pour visualiser l'extension historique de Toulouse, rendez-vous sur <http://www.urban-hist.toulouse.fr/>. Dans le menu de gauche, naviguez dans les options jusqu'à trouver « Evolution urbaine ». Vous pourrez, en fonction de ce que vous choisirez de cocher, visualiser l'extension de Toulouse à diverses époques. Garonne et rocade (II/ et III/) s'affichent aussi.
- Pour les **lignes A et B** de métro + les **lignes de tramway T1 et T2**, RDV sur l'article « Transports en commun de Toulouse » de Wikipédia.
- Pour localiser les universités ou le Cancéropole, de même que les lignes « en projet » : utilisez un moteur de recherches !